



ΕΦΗΜΕΡΙΔΑ ΤΗΣ ΚΥΒΕΡΝΗΣΕΩΣ ΤΗΣ ΕΛΛΗΝΙΚΗΣ ΔΗΜΟΚΡΑΤΙΑΣ

24 Μαΐου 2023

ΤΕΥΧΟΣ ΤΕΤΑΡΤΟ

Αρ. Φύλλου 420

ΔΙΑΤΑΓΜΑΤΑ

Έγκριση πολεοδομικής μελέτης για την επέκταση του εγκεκριμένου ρυμοτομικού σχεδίου του Δήμου Χαλανδρίου (ν. Αττικής) στις περιοχές «Ζώνη Δουκίσσης Πλακεντίας - Πεύκο Πολίτη», αναθεώρησης και τροποποίησης του εγκεκριμένου ρυμοτομικού σχεδίου του ίδιου Δήμου, τροποποίησης του τοπικού ρυμοτομικού σχεδίου στον χώρο του Νομισματοκοπείου της Τράπεζας της Ελλάδος, άρση και επανεπιβολή ρυμοτομικών απαλλοτριώσεων, καθορισμός χρήσεων γης, όρων και περιορισμών δόμησης και επιβολή προκηπίου.

Η ΠΡΟΕΔΡΟΣ ΤΗΣ ΕΛΛΗΝΙΚΗΣ ΔΗΜΟΚΡΑΤΙΑΣ

Έχοντας υπόψη:

1. Τις διατάξεις:

α) Των άρθρων 43 παρ. 1, 2, 4, 5 και 6, 44 παρ. 1, 2 και 4, 152 παρ. 1, 2 και 6, 154, 160 παρ. 1 και 2 και 161 παρ. 1 του Κώδικα Βασικής Πολεοδομικής Νομοθεσίας (Δ' 580/1999),

β) των άρθρων 31 παρ. 1 και 32 του ν. 4067/2012 «Νέος Οικοδομικός Κανονισμός» (Α' 79), όπως ισχύουν, το μεν άρθρο 31 παρ. 1 μετά την αντικατάστασή του με το άρθρο 62 παρ. 2 του ν. 4280/2014 (Α' 159), το δε άρθρο 32 μετά την αντικατάστασή του με το άρθρο 3 παρ. 2 του ν. 4315/2014 (Α' 269), την τροποποίησή του με το άρθρο 69 του ν. 4342/2015 (Α' 143) και πριν από την κατάργησή του με το άρθρο 138 του ν. 4759/2020 (Α' 245),

γ) του άρθρου εικοστού παρ. 1 του ν. 4787/2021 «Κύρωση Σύμβασης Διανομής Ακινήτου Σύστασης Δικαιώματος Επιφανείας Ακινήτου Μητροπολιτικού Πόλου Ελληνικού Αγίου Κοσμά, ρύθμιση συναφών θεμάτων και άλλες διατάξεις» (Α' 44),

δ) του άρθρου 7 του ν. 2508/1997 «Βιώσιμη οικιστική ανάπτυξη των πόλεων και οικισμών της χώρας και άλλες διατάξεις» (Α' 124) σε συνδυασμό με τις διατάξεις των άρθρων 13α παρ. 3 του ν. 4269/2014 (Α' 142) και 13 παρ. 2 του ν. 4447/2016 (Α' 241),

ε) του άρθρου 99 παρ. 2 του ν. 1892/1990 «Για τον εκσυγχρονισμό και την ανάπτυξη και άλλες διατάξεις» (Α' 101).

2. Την 2/07.01.2021 κοινή απόφαση του Πρωθυπουργού και του Υπουργού Περιβάλλοντος και Ενέργειας «Ανάθεση αρμοδιοτήτων στον Υφυπουργό Περιβάλλοντος και Ενέργειας, Νικόλαο Ταγαρά» (Β' 45).

3. Την 61262/2935/04.05.1995 απόφαση του Υπουργού Περιβάλλοντος, Χωροταξίας και Δημοσίων Έργων "Έγκριση τοπικού ρυμοτομικού σχεδίου στην εκτός σχεδίου περιοχή «Πεύκο Πολίτη» του Δήμου Χαλανδρίου (Ν. Αττικής) για τον καθορισμό χώρου ανέγερσης Νομισματοκοπείου της Τραπέζης και καθορισμός όρων και περιορισμών δόμησης αυτού" (Δ' 367).

4. Την οικ. ΥΠΕΝ/ΔΝΕΠ/82810/3602/23.04.2021 απόφαση του Υφυπουργού Περιβάλλοντος και Ενέργειας «Αναθεώρηση του Γενικού Πολεοδομικού Σχεδίου (Γ.Π.Σ.) του Δήμου Χαλανδρίου (Ν. Αττικής)» (Δ' 259).

5. Την οικ. ΥΠΕΝ/ΔΠΟΛΣ/101931/2598/05.10.2022 απόφαση του Υφυπουργού Περιβάλλοντος και Ενέργειας (ΑΔΑ: 97ΜΣ4653Π8-7Χ9).

6. Τις διατάξεις του από 09.06.2003 π.δ. «Καθορισμός Ζώνης Ελεγχόμενης Ανάπτυξης (Ζ.Ε.Α.), κατά μήκος της λεωφόρου Ελευσίνας - Αεροδρομίου Σπάτων και καθορισμός χρήσεων γης και όρων και περιορισμών δόμησης» (Δ' 647).

7. Την 63235/3574/09.10.2017 απόφαση της Γενικής Διευθύντριας Χωροταξικής και Περιβαλλοντικής Πολιτικής της Αποκεντρωμένης Διοίκησης Αττικής "Έγκριση Μελέτης Γεωλογικής Καταλληλότητας στο πλαίσιο της Μελέτης «Ολοκλήρωση Πολεοδομικής Μελέτης και Πράξη Εφαρμογής των Περιοχών Ζώνη Δουκ. Πλακεντίας - Πεύκο Πολίτη - Έθνος Δήμου Χαλανδρίου»" (ΑΔΑ: 6ΥΗΧΟΡ1Κ-Β4Γ).

8. Τις 9031/27.11.2000 και 963/06.02.2004 πράξεις χαρακτηρισμού του Δασαρχείου Πεντέλης.

9. Το 948/08.01.2015 έγγραφο της Διεύθυνσης Σχεδιασμού Μητροπολιτικών, Αστικών και Περιφερειακών Περιοχών του Υπουργείου Περιβάλλοντος, Ενέργειας και Κλιματικής Αλλαγής.

10. Τα 24088/17.07.2017 και 26753/19.07.2018 έγγραφα της Τεχνικής Υπηρεσίας του Δήμου Χαλανδρίου.

11. Το ΥΠΠΟΑ/ΓΔΑΜΤΕ/ΥΝΜΤΕΑΑΣΕΚ/214064/20053/3335/10.07.2017 έγγραφο της Υπηρεσίας Νεωτέρων Μνημείων και Τεχνικών Έργων Αττικής Αν. Στερεάς Ελλάδας και Κυκλάδων του Υπουργείου Πολιτισμού και Αθλητισμού.

12. Το ΥΠΠΟΑ/ΓΔΑΠΚ/ΕΦΑΑΘ/ΤΠΚΑΧΜΑΕΕ/211190/136304/11125/29/44/22.06.2017 έγγραφο της Εφορείας

Αρχαιοτήτων Αθηνών του Υπουργείου Πολιτισμού και Αθλητισμού.

13. Το Π109976/ΙΓ/κβ/13.10.2017 έγγραφο της εταιρείας «Διαχειριστής Εθνικού Συστήματος Φυσικού Αερίου Α.Ε.».

14. Το ΔΠΑ/21726/20.11.2017 έγγραφο της εταιρείας «Διαχειριστής Ελληνικού Δικτύου Διανομής Ηλεκτρικής Ενέργειας Α.Ε.».

15. Το 22398/06.12.2017 έγγραφο της «Εταιρείας Ύδρευσης και Αποχέτευσης Πρωτεύουσας Α.Ε.».

16. Το οικ. 1011/12.01.2018 έγγραφο της Διεύθυνσης Περιβαλλοντικής Αδειοδότησης του Υπουργείου Περιβάλλοντος και Ενέργειας.

17. Το ΔΣΣΜ/20367/31.01.2018 έγγραφο της εταιρείας «Ανεξάρτητος Διαχειριστής Μεταφοράς Ηλεκτρικής Ενέργειας Α.Ε.».

18. Το 1316/12.07.2018 έγγραφο της Διεύθυνσης Έργων Αντιπλημμυρικής Προστασίας Περιφέρειας Αττικής/Τμήμα Ρεμάτων της Περιφέρειας Αττικής.

19. Τις Α1058/2016 και 6176/2017 αποφάσεις του Διοικητικού Πρωτοδικείου Αθήνας.

20. Το ΛΕ/ΕΑ/00/07/01/7321/26.02.2019 έγγραφο της Διεύθυνσης Δ17 (Λειτουργίας, Συντήρησης και Εκμετάλλευσης Συγκοινωνιακών Υποδομών με Σύμβαση Παραχώρησης) του Υπουργείου Υποδομών και Μεταφορών.

21. Τα ΔΟΥ/1271/Φ.995/28.05.2019, ΔΟΥ/3381/Φ.295/26.07.2019, ΔΟΥ/1023/Φ.995/ 16.03.2020, ΔΟΥ/1693/Φ.995/30.04.2020 και 48853/24.02.2021 έγγραφα της Διεύθυνσης Οδικών Υποδομών (Δ13) του Υπουργείου Υποδομών και Μεταφορών.

22. Τις 277/2015, 420/2015, 125/2017, 184/2017, 423/2017, 609/2017, 35/2019, 52/2021 και 74/2021 γνωμοδοτήσεις του Δημοτικού Συμβουλίου Δήμου Χαλανδρίου.

23. Το 5/συν. 5η/30.05.2019 πρακτικό του Συμβουλίου Πολεοδομικών Θεμάτων και Αμφισβητήσεων Περιφερειακής Ενότητας Βορείου Τομέα Αθηνών και το 1/συν. 1η/21.02.2022 πρακτικό του Συμβουλίου Πολεοδομικών Θεμάτων και Αμφισβητήσεων Α' Περιφερειακής Ενότητας Βορείου Τομέα Αθηνών.

24. Το 316512/12.04.2022 έγγραφο της Διεύθυνσης Χωρικού Σχεδιασμού της Περιφέρειας Αττικής.

25. Την 63/2022 απόφαση του Δημοτικού Συμβουλίου Δήμου Χαλανδρίου περί εγγραφής στον προϋπολογισμό δαπανών χρήσης 2022 του Δήμου με Κ.Α.Ε. 307424.34 και 307424.41 σχετικών ποσών για την αποζημίωση των θιγόμενων ιδιοκτητών από την επανεπιβολή των ρυμοτομικών απαλλοτριώσεων (ΑΔΑ: 94ΗΓΩΗΔ-3ΜΗ) και την 48/2023 απόφαση του Δημοτικού Συμβουλίου του ίδιου Δήμου περί αναμόρφωσης του προϋπολογισμού χρήσης 2023 του Δήμου και εγγραφής ποσών με Κ.Α.Ε. 307424.34 και 307424.41 για την αποζημίωση των θιγόμενων ιδιοκτητών από την επανεπιβολή των ρυμοτομικών απαλλοτριώσεων (ΑΔΑ: Ψ3Ρ7ΩΗΔ-ΞΤ1).

26. Τις 47/συν. 13η/23.06.2022 και 47/συν. 11η/11.04.2023 γνωμοδοτήσεις του Κεντρικού Συμβουλίου Πολεοδομικών Θεμάτων και Αμφισβητήσεων.

27. Το ΥΠΕΝ/ΔΠΟΛΣ/37957/843/11.10.2022 έγγραφο της Διεύθυνσης Πολεοδομικού Σχεδιασμού του Υπουργείου Περιβάλλοντος και Ενέργειας.

28. Το άρθρο 90 του Κώδικα νομοθεσίας για την Κυβέρνηση και τα κυβερνητικά όργανα (π.δ. 63/2005, Α' 98), το οποίο διατηρήθηκε σε ισχύ με την περ. 22 του άρθρου 119 του ν. 4622/2019 (Α' 133), και το γεγονός ότι από τις κανονιστικές διατάξεις του παρόντος διατάγματος δεν προκαλείται δαπάνη σε βάρος του κρατικού προϋπολογισμού.

29. Την 92/2023 γνωμοδότηση του Συμβουλίου της Επικρατείας.

Με πρόταση του Υφυπουργού Περιβάλλοντος και Ενέργειας

Αποφασίζουμε:

Άρθρο 1

1. Εγκρίνεται:

Α. η πολεοδομική μελέτη επέκτασης του εγκεκριμένου ρυμοτομικού σχεδίου του Δήμου Χαλανδρίου (ν. Αττικής) στις περιοχές «Ζώνη Δουκίσσης Πλακεντίας - Πεύκο Πολίτη», με τον καθορισμό οικοδομήσιμων χώρων, οδών, πεζοδρόμων, κοινόχρηστων χώρων (Κ.Χ.) - χώρων πρασίνου, κοινόχρηστων χώρων πλατείας, χώρων στάθμευσης, χώρων στάθμευσης - γηπέδων, χώρων αθλητικών εγκαταστάσεων, χώρων εγκατάστασης αστικών υποδομών, χώρου πλατείας - παιδικής χαράς, χώρου βρεφικού σταθμού, χώρου βρεφονηπιακού σταθμού, χώρου Δημοτικού σχολείου - Νηπιαγωγείου, χώρου Γυμνασίου - Λυκείου, χώρου πολιτιστικών εγκαταστάσεων και χώρου μικρού πράσινου σημείου,

Β. η αναθεώρηση του εγκεκριμένου ρυμοτομικού σχεδίου του ίδιου ως άνω Δήμου στα σημεία σύνδεσης με την προς επέκταση περιοχή,

Γ. η τροποποίηση του εγκεκριμένου ρυμοτομικού σχεδίου του ίδιου ως άνω Δήμου με την κατάργηση πεζοδρόμων και τη μετατόπιση Οικοδομικών (Ο.Γ.) και Ρυμοτομικών Γραμμών (Ρ.Γ.),

Δ. η τροποποίηση του τοπικού ρυμοτομικού σχεδίου στην περιοχή «Πεύκο Πολίτη» του ίδιου ως άνω Δήμου και ειδικότερα στον χώρο του Νομισματοκοπείου της Τράπεζας της Ελλάδος για τη δημιουργία Κ.Χ. - πρασίνου, όπως οι ανωτέρω ρυθμίσεις εμφανίζονται στα δέκα (10) σχετικά πρωτότυπα διαγράμματα σε κλίμακα 1:1000, που θεωρήθηκαν από τον Προϊστάμενο της Διεύθυνσης Τοπογραφικών Εφαρμογών του Υπουργείου Περιβάλλοντος και Ενέργειας με την 52090/2023 πράξη του και αντίτυπά τους σε φωτοσμίκρυνση δημοσιεύονται με το παρόν διάταγμα.

2. Από την πολεοδομική μελέτη που εγκρίνεται με την περ. Α της παρ. 1, εξαιρείται το υπό στοιχεία Ε1-Ε2 ... -Ε55-Ε1 τμήμα ιδιοκτησίας των σχολείων της Αμερικανικής Παροικίας Αθηνών, όπως εμφανίζεται στο διάγραμμα 5 της ανωτέρω παραγράφου.

Άρθρο 2

Εγκρίνεται η τροποποίηση του εγκεκριμένου ρυμοτομικού σχεδίου του Δήμου Χαλανδρίου (ν. Αττικής) με άρση και επανεπιβολή ρυμοτομικών απαλλοτριώσεων μεταξύ των Ο.Τ. 682 και 684 και των Ο.Τ. 724 και 725 για την έγκριση πεζοδρόμων, όπως εμφανίζονται αντίστοιχα στα διαγράμματα 5 και 7 του άρθρου 1.

Άρθρο 3

Εγκρίνεται, όπως διατυπώνεται στα επόμενα άρθρα, ο πολεοδομικός κανονισμός της περιοχής, της οποίας το πολεοδομικό σχέδιο εγκρίνεται με την παρ. Α του άρθρου 1.

Άρθρο 4

Στο πρόσωπο των οικοπέδων, οικοδομημένων ή μη, που βρίσκονται στην περιοχή της οποίας το σχέδιο εγκρίνεται με την παρ. Α του άρθρου 1, επιβάλλεται προκήπιο πλάτους δύο (2), τριών (3), τεσσάρων (4), πέντε (5), έξι (6), οκτώ (8) και δέκα (10) μέτρων, όπως εμφανίζεται στα διαγράμματα του άρθρου 1.

Άρθρο 5

Α. 1. Στους οικοδομήσιμους χώρους με στοιχεία Α.Κ. της περιοχής, της οποίας το σχέδιο εγκρίνεται με την παρ. Α του άρθρου 1, επιτρέπεται η χρήση αμιγούς κατοικίας, σύμφωνα με το άρθρο 2 του π.δ. 59/2018 (Α' 114). Στις περιοχές αμιγούς κατοικίας επιτρέπονται μόνο:

- (1) Κατοικία.
- (2) Κοινωνική πρόνοια τοπικής κλίμακας.
- (3) Εκπαίδευση: Επιτρέπεται μόνο πρωτοβάθμια (3.2.) και δευτεροβάθμια (3.3) για την εξυπηρέτηση των αναγκών του Δήμου.
- (4) Αθλητικές εγκαταστάσεις: Επιτρέπονται μόνον, από την υποκατηγορία (4.1) των μικρών αθλητικών εγκαταστάσεων, οι Α1 και Δ χωρίς θεατές.
- (5) Θρησκευτικοί χώροι τοπικής σημασίας με καθορισμό της θέσης τους από το εγκεκριμένο ρυμοτομικό σχέδιο.
- (6) Πολιτιστικές εγκαταστάσεις τοπικής σημασίας μέχρι 200 τ.μ. συνολικής επιφάνειας δόμησης.
- (8) Περιθαλψη. Επιτρέπονται μόνο οι Μονάδες Ψυχοκοινωνικής Αποκατάστασης του άρθρου 9 του ν. 2716/1999 (Α' 96) (8.1.10).
- (10) Εμπόριο και παροχή προσωπικών υπηρεσιών. Επιτρέπονται μόνο Εμπορικά καταστήματα (10.1) και Καταστήματα παροχής προσωπικών υπηρεσιών (10.2) που εξυπηρετούν τις καθημερινές ανάγκες των κατοίκων της περιοχής. Μέγιστη συνολική επιφάνεια καταστημάτων ανά οικοπέδο 150 τμ. συνολικής επιφάνειας δόμησης.
- (15) Τουριστικά καταλύματα μέχρι 30 κλίνες.
- (16.1) Στάθμευση (κτίρια - γήπεδα) αυτοκινήτων μέχρι 3,5 τόνους κοινής χρήσης, μοτοσικλετών και μοτοποδηλάτων, με καθορισμό θέσης από το εγκεκριμένο ρυμοτομικό σχέδιο.
- (22) Επαγγελματικά εργαστήρια του άρθρου 17 του ν. 3982/2011 (Α' 143). Επιτρέπονται μόνο φούρνοι έως 150 τ.μ. συνολικής επιφάνειας δόμησης.
- (26.12) Γραμμικές υποδομές μεταφορών.
- (30) Γωνιές ανακύκλωσης και πράσινα σημεία (μικρά, μεγάλα, σύμφωνα με την κοινή υπουργική απόφαση οικ. 18485/10.04.2017, Β' 1412). Επιτρέπονται μόνο Γωνιές Ανακύκλωσης.
- (46) Αστική γεωργία - λαχανόκηποι.
- (48) Κατασκευές σε δημόσιους κοινόχρηστους χώρους κατά το άρθρο 20 του ν. 4067/2012 (ΝΟΚ).
- (49) Περίπτερα ενημέρωσης/έργα ερμηνείας περιβάλλοντος (πινακίδες, αποχωρητήρια, περίπτερα, στέγαστρα κ.λπ.).

2. Στα Ο.Τ. 2000 και 2001, που έχουν πρόσωπο στον παράδρομο της Αττικής Οδού, από την ειδική χρήση της περίπτωσης 16.1 του άρθρου 2 του π.δ. 59/2018, επιτρέπονται μόνο τα γήπεδα στάθμευσης, λόγω περιορισμών ασφάλειας της κυκλοφορίας.

3. Στο Ο.Τ. 754 καθορίζονται χρήσεις προσχολικής, πρωτοβάθμιας και δευτεροβάθμιας εκπαίδευσης.

4. Δραστηριότητες με χρήση που αντίκεινται στις διατάξεις του παρόντος, οι οποίες έχουν εγκατασταθεί με νόμιμη οικοδομική άδεια και λειτουργούν κατά την έναρξη ισχύος του παρόντος, διατηρούνται, εφόσον πληρούν τις νόμιμες προϋποθέσεις ως προς τους χώρους στάθμευσης. Όσες δραστηριότητες δεν εμπίπτουν στο προηγούμενο εδάφιο επιβάλλεται να απομακρυνθούν εντός πενταετίας, αλλιώς παύουν να λειτουργούν.

Β. 1. Στους οικοδομήσιμους χώρους με στοιχεία Γ.Κ. της περιοχής, της οποίας το σχέδιο εγκρίνεται με την παρ. Α του άρθρου 1, οι οποίοι έχουν πρόσωπο στη Λεωφόρο Μεσογείων και στις οδούς Αγίας Παρασκευής και Δουκίσσης Πλακεντίας, επιτρέπονται οι χρήσεις Γενικής Κατοικίας, σύμφωνα με το άρθρο 3 του π.δ. 59/2018, ως εξής:

- (1) Κατοικία.
- (2) Κοινωνική πρόνοια.
- (3) Εκπαίδευση: Τα κτίρια ιδιωτικών εκπαιδευτηρίων και τριτοβάθμιας εκπαίδευσης πρέπει να έχουν μέγιστη συνολική επιφάνεια δόμησης μέχρι 1.500 τ.μ.
- (4.1) Μικρές αθλητικές εγκαταστάσεις.
- (5) Θρησκευτικοί χώροι.
- (6) Πολιτιστικές εγκαταστάσεις μέχρι 1.200 τ.μ. συνολικής επιφάνειας δόμησης.
- (7) Διοίκηση τοπικής κλίμακας.
- (8) Περιθαλψη. Επιτρέπονται μόνο Πρωτοβάθμιες υπηρεσίες υγείας χωρίς νοσηλεία (8.1), εξωνοσοκομειακές μονάδες ψυχικής υγείας (8.3), μονάδες πρόληψης και καταπολέμησης των εξαρτήσεων (8.4).
- (10) Εμπόριο και παροχή προσωπικών υπηρεσιών. Επιτρέπονται μόνο Εμπορικά καταστήματα (10.1), Καταστήματα παροχής προσωπικών υπηρεσιών (10.2).
- (11) Γραφεία/Κέντρα Έρευνας/Θερμοκοιτίδες επιχειρήσεων. Επιτρέπονται μόνο Γραφεία και Κέντρα έρευνας.
- (12) Εστίαση μέχρι 300 τ.μ. συνολικής επιφάνειας δόμησης.
- (13) Αναψυκτήρια μέχρι 200 τ.μ. συνολικής επιφάνειας δόμησης.
- (16.1) Στάθμευση (κτίρια-γήπεδα) αυτοκινήτων μέχρι 3,5 τόνους, κοινής χρήσης, μοτοσικλετών και μοτοποδηλάτων.
- (17) Πρατήρια παροχής καυσίμων και ενέργειας. Η παροχή φυσικού αερίου γίνεται μόνο για την εξυπηρέτηση οχημάτων. Η εγκατάσταση νέων πρατηρίων υγρών καυσίμων σε συνδυασμό με χρήσεις σταθμού αυτοκινήτων, πλυντηρίου και λιπαντηρίου αυτοκινήτων, αξεσουάρ αυτοκινήτου και μίνι μάρκετ για την εξυπηρέτηση των πελατών, επιτρέπεται μόνο εφόσον αποτελεί μοναδική χρήση του οικοπέδου.
- (18) Πλυντήρια - Λιπαντήρια αυτοκινήτων.
- (19.1) Συνεργεία επισκευής αυτοκινήτων - συνήθων οχημάτων (συμπεριλαμβάνονται οι μοτοσικλέτες και

μοτοποδήλατα) μέχρι 3,5 τόνους μικτού φορτίου ή δυνατότητα μεταφοράς μέχρι 9 ατόμων εκτός φανοποιείων και βαφείων. Κατά τον πολεοδομικό σχεδιασμό οι χρήσεις φανοποιείων και βαφείων μπορεί να επιτρέπονται κατ' εξαίρεση σε περιοχές Γενικής Κατοικίας, υπό την προϋπόθεση ότι είναι χαμηλής όχλησης και αποτελούν συνοδή χρήση του συνεργείου.

(20) Αποθήκες χαμηλής όχλησης μέχρι 400 τ.μ. συνολικής επιφάνειας δόμησης. Δεν επιτρέπονται οι αποθήκες με κωδικό 20.1. Ειδικά για τις φαρμακαποθήκες, η μέγιστη συνολική επιφάνεια δόμησης ανέρχεται σε 1.500 τ.μ.

(21) Εγκαταστάσεις Εφοδιαστικής (ν. 4302/2014, Α' 225). Επιτρέπονται μόνο Αποθήκες χονδρικού εμπορίου χαμηλής όχλησης (21.3.) μέχρι 400 τ.μ. συνολικής επιφάνειας δόμησης.

(22) Επαγγελματικά εργαστήρια μέχρι 400 τ.μ. συνολικής επιφάνειας δόμησης.

(26) Εγκαταστάσεις Μέσων Μαζικής Μεταφοράς με καθορισμό θέσης από το εγκεκριμένο ρυμοτομικό σχέδιο.

(30) Γωνιές ανακύκλωσης και πράσινα σημεία (μικρά, μεγάλα, σύμφωνα με την κοινή υπουργική απόφαση οικ. 18485/10.4.2017). Επιτρέπονται μόνο Γωνιές ανακύκλωσης και Μικρά πράσινα σημεία.

(41) Εγκαταστάσεις προσωρινής υποδοχής και φιλοξενίας μεταναστών - προσφύγων και ευάλωτων ομάδων μέχρι 300 ατόμων.

(46) Αστική γεωργία - λαχανόκηποι.

(48) Κατασκευές σε δημόσιους κοινόχρηστους χώρους κατά το άρθρο 20 του ΝΟΚ.

(49) Περίπτερα ενημέρωσης/έργα ερμηνείας περιβάλλοντος (πινακίδες, αποχωρητήρια, περίπτερα, στέγαστρα κ.λπ.).

2. Όπου προβλέπεται η χρήση της Γενικής Κατοικίας, αυτή εφαρμόζεται σε βάθος ιδιοκτησίας, με τη μορφή που έχει κατά το χρόνο έγκρισης του Γ.Π.Σ., απαγορευμένης της συνενώσεως κατά το βάθος.

3. Δραστηριότητες με χρήση που αντίκεινται στις διατάξεις του παρόντος, οι οποίες έχουν εγκατασταθεί με νόμιμη οικοδομική άδεια και λειτουργούν κατά την έναρξη ισχύος του παρόντος, διατηρούνται, εφόσον πληρούν τις νόμιμες προϋποθέσεις ως προς τους χώρους στάθμευσης. Όσες δραστηριότητες δεν εμπίπτουν στο προηγούμενο εδάφιο επιβάλλεται να απομακρυνθούν εντός πενταετίας, αλλιώς παύουν να λειτουργούν.

Γ. Καθορίζονται οι χρήσεις γης των Χώρων Κοινοφελών Λειτουργιών, ως εξής:

1. Σε τμήμα του Ο.Τ. 736 (Χώρος Πολιτιστικών Εγκαταστάσεων), από τη χρήση των κοινοφελών λειτουργιών του άρθρου 6 του π.δ. 59/2018 καθορίζεται η ειδική χρήση της περίπτωσης 6 - πολιτιστικές εγκαταστάσεις.

2. Στον ΚΦ 667 (Χώρος Αθλητικών εγκαταστάσεων) καθορίζονται χρήσεις σύμφωνα με το άρθρο 52 του ν. 4438/2016 (Α' 220) και την περ. α.2 της παρ. 2.2. της οικ. ΥΠΕΝ/ΔΝΕΠ/82810/3602/23.04.2021 απόφασης του Υφυπουργού Περιβάλλοντος και Ενέργειας.

3. Στον χώρο ανέγερσης Νομισματοκοπείου καθορίζονται χρήσεις σύμφωνα με την 61262/2935/04.05.1995 απόφαση του Υπουργού Περιβάλλοντος, Χωροταξίας και Δημοσίων Έργων.

4. Διατηρείται η χρήση των Κτιρίων Πρόνοιας στον χώρο του υπάρχοντος παιδικού σταθμού, που έχει κτιστεί για την εξυπηρέτηση υπαλλήλων της Τράπεζας της Ελλάδος και του προβλεπόμενου χώρου Πολυϊατρείου - Διαγνωστικού Κέντρου, όπως έχει καθοριστεί με την 1447/11.01.2007 κοινή απόφαση των Υπουργών Περιβάλλοντος, Χωροταξίας και Δημοσίων Έργων και Μεταφορών και Επικοινωνιών (ΑΑΠ 37) και σύμφωνα με την 39965/01.10.2007 απόφαση του Υπουργού Περιβάλλοντος, Χωροταξίας και Δημοσίων Έργων (ΑΑΠ 468).

5. α. Στους Κ.Φ. 2122, 2128, 2129, και 2057 (Χώροι Εγκαταστάσεων Αστικών Υποδομών), από τη χρήση «Εγκαταστάσεις Αστικών Υποδομών Κοινής Ωφέλειας» του άρθρου 12 του π.δ. 59/2018 επιτρέπονται μόνο:

(26) Εγκαταστάσεις Μέσων Μαζικής Μεταφοράς.

(30) Γωνιές ανακύκλωσης και πράσινα σημεία (μικρά, μεγάλα).

β. Επιπλέον των παραπάνω, επιτρέπεται να καθορίζονται οι απαραίτητες συνοδές χρήσεις για την εξυπηρέτηση των σταθμών μετρό, όπως εξειδικεύονται, αφενός στην παρ. 3 του άρθρου 9 του ν. 3010/2002, όπως ισχύει, και αφετέρου στην κατ' εξουσιοδότηση της παρ. 4 του ίδιου άρθρου εκδοθησόμενη κοινή υπουργική απόφαση.

Άρθρο 6

Α. Τα ελάχιστα όρια εμβαδού και προσώπου, καθώς και οι λοιποί όροι και περιορισμοί δόμησης των οικοπέδων της περιοχής, της οποίας το σχέδιο εγκρίνεται με την παρ. Α του άρθρου 1, καθορίζονται ως εξής:

1. α. συντελεστής δόμησης: οκτώ δέκατα (0,8).

β. μέγιστο ποσοστό κάλυψης των οικοπέδων: πενήντα τοις εκατό της επιφάνειάς τους (50%).

γ. λοιποί όροι δόμησης: σύμφωνα με τις διατάξεις του ν. 4067/2012.

2. Θεωρούνται άρτια και οικοδομήσιμα τα οικόπεδα που, κατά τη δημοσίευση του παρόντος, έχουν ελάχιστο πρόσωπο δέκα (10) μέτρων και ελάχιστο εμβαδόν διακοσίων πενήντα (250) τετραγωνικών μέτρων. Απαγορεύεται η κατάτμηση των ιδιοκτησιών σε εμβαδόν μικρότερο των εξακοσίων (600) τετραγωνικών μέτρων.

3. Κατά παρέκκλιση της προηγούμενης παραγράφου, θεωρούνται άρτια και οικοδομήσιμα τα οικόπεδα που, την 07.07.1983, έχουν ελάχιστο πρόσωπο δέκα (10) μέτρων και ελάχιστο εμβαδόν εκατόν πενήντα (150) τετραγωνικών μέτρων.

4. Επιπροσθέτως των ανωτέρω προϋποθέσεων αρτιότητας, για να θεωρούνται τα οικόπεδα άρτια και οικοδομήσιμα πρέπει:

α. Στο οικοδομήσιμο τμήμα τους να εγγράφεται κάτοψη κτιρίου με ελάχιστη επιφάνεια πενήντα

(50) τετραγωνικών μέτρων και ελάχιστη πλευρά πέντε (5) μέτρων, και

β. να μην έχουν δημιουργηθεί από κατάτμηση, η οποία έγινε κατά παράβαση των διατάξεων του από 22.06.1983 π.δ. (Δ' 284).

Β. Στο Ο.Τ. 754 καθορίζονται όροι δόμησης ως εξής: α. συντελεστής δόμησης: οκτώ δέκατα (0,8).

β. μέγιστο ποσοστό κάλυψης των οικοπέδων: πενήντα τοις εκατό της επιφάνειάς τους (50%).

γ. λοιποί όροι δόμησης: σύμφωνα με τις διατάξεις του ν. 4067/2012.

Γ. Στα Ο.Τ. 2000 και 2001 καθορίζονται όροι δόμησης ως εξής:

Επιτρέπεται η ανέγερση ισογείων κτιρίων περιορισμένης επιφάνειας μέχρι 60,0 τ.μ. και μέγιστου ύψους 3,00 μ. για τη δημιουργία γραφείου και βοηθητικών χώρων εξυπηρέτησης της ως άνω επιτρεπόμενης χρήσης «Α.Κ. 16.1 Στάθμευση (Γήπεδα)», υπό την προϋπόθεση τήρησης των διατάξεων της παρ. Β.1 του άρθρου 2 του από 09.06.2003 π.δ. «Καθορισμός Ζώνης Ελεγχόμενης Ανάπτυξης (Ζ.Ε.Α.), κατά μήκος της λεωφόρου Έλευσινας - Αεροδρομίου Σπάτων και καθορισμός χρήσεων γης και όρων και περιορισμών δόμησης» και κατόπιν εγκρίσεως της αρμόδιας υπηρεσίας του Υπουργείου Υποδομών και Μεταφορών.

Δ. Στα Ο.Τ. 2002, 2003, 2004, 704 και 2130 καθορίζονται όροι δόμησης ως εξής:

Στα οικοπέδα που έχουν πρόσωπο στην παράπλευρη οδό της Δουκίσσης Πλακεντίας και περιλαμβάνονται στη Ζ.Ε.Α. Αττικής Οδού, το κτίριο τοποθετείται σε απόσταση πέντε (5,00) μέτρων από τη ρυμοτομική γραμμή, σύμφωνα με το άρθρο 2 του από 09.06.2003 π.δ. και κατόπιν εγκρίσεως της αρμόδιας υπηρεσίας του Υπουργείου Υποδομών και Μεταφορών. Κατά τα λοιπά ισχύουν οι όροι και περιορισμοί δόμησης του άρθρου 2 περ. Α του από 09.06.2003 π.δ.

Ε. Για τους Κοινοφελείς Χώρους και τους Χώρους Κοινοφελών Λειτουργιών καθορίζονται όροι και περιορισμοί δόμησης ως εξής:

1. α. συντελεστής δόμησης: τέσσερα δέκατα (0,4).

β. μέγιστο ποσοστό κάλυψης: τριάντα τοις εκατό της επιφάνειάς τους (30%).

γ. το μέγιστο επιτρεπόμενο ύψος καθώς και οι λοιποί όροι δόμησης καθορίζονται σύμφωνα με τις διατάξεις του ν. 4067/2012.

2. Στους χώρους αθλητικών εγκαταστάσεων επιτρέπονται ισόγεια κτίσματα, με μέγιστο επιτρεπόμενο ύψος έντεκα (11) μέτρα, συμπεριλαμβανομένου και του ύψους σε περίπτωση κατασκευής στέγης.

3. Ειδικότερα στον Κ.Φ. 667 (Χώρος Αθλητικών Εγκαταστάσεων) καθορίζεται συντελεστής δόμησης δύο δέκατα (0,2), σύμφωνα με την περ. α.2 της παρ. 2.2. της

οικ. ΥΠΕΝ/ΔΝΕΠ/82810/3602/23.04.2021 απόφασης του Υφυπουργού Περιβάλλοντος και Ενέργειας και το άρθρο 52 του ν. 4438/2016.

ΣΤ'. Επιπλέον επιβάλλονται οι ακόλουθοι γενικοί όροι και περιορισμοί:

1. Απαγορεύεται η κατασκευή κτιρίων επί υποστηλωμάτων (PILOTIS).

2. Απαγορεύεται η κατασκευή συνεχών περιμετρικών εξωστών.

3. Στους πεζόδρομους επιτρέπεται η προσπέλαση από οχήματα άμεσης ανάγκης καθώς και από οχήματα των ιδιοκτητών των οικοπέδων που έχουν πρόσωπο σε αυτές.

4. Η εκσκαφή των θεμελίων γίνεται υπό την εποπτεία της αρμόδιας αρχαιολογικής υπηρεσίας.

Άρθρο 7

Στην περιοχή επέκτασης του σχεδίου, οι εισφορές της παρ. 4 του άρθρου 8 του ν. 1337/1983 (Α' 33), όπως αντικαταστάθηκε με την παρ. 1 του άρθρου 1 του ν. 4315/2014 (Α' 269), προσαυξάνονται ως εξής:

α) για τμήμα ιδιοκτησίας μέχρι 500 τ.μ. ποσοστό 12%

β) για τμήμα ιδιοκτησίας από 500 τ.μ. μέχρι 1.000 τ.μ. ποσοστό 24%.

γ) για τμήμα ιδιοκτησίας από 1.000 τ.μ. μέχρι 2.000 τ.μ. ποσοστό 36%.

δ) για τμήμα ιδιοκτησίας από 2.000 τ.μ. μέχρι 10.000 τ.μ. ποσοστό 48%. ε) για τμήμα ιδιοκτησίας πάνω από 10.000 τ.μ. ποσοστό 50%.

Άρθρο 8

Η ισχύς του παρόντος διατάγματος αρχίζει από τη δημοσίευσή του στην Εφημερίδα της Κυβερνήσεως.

Στον Υπουργό Περιβάλλοντος και Ενέργειας αναθέτουμε τη δημοσίευση και εκτέλεση του παρόντος διατάγματος.

Αθήνα, 23 Μαΐου 2023

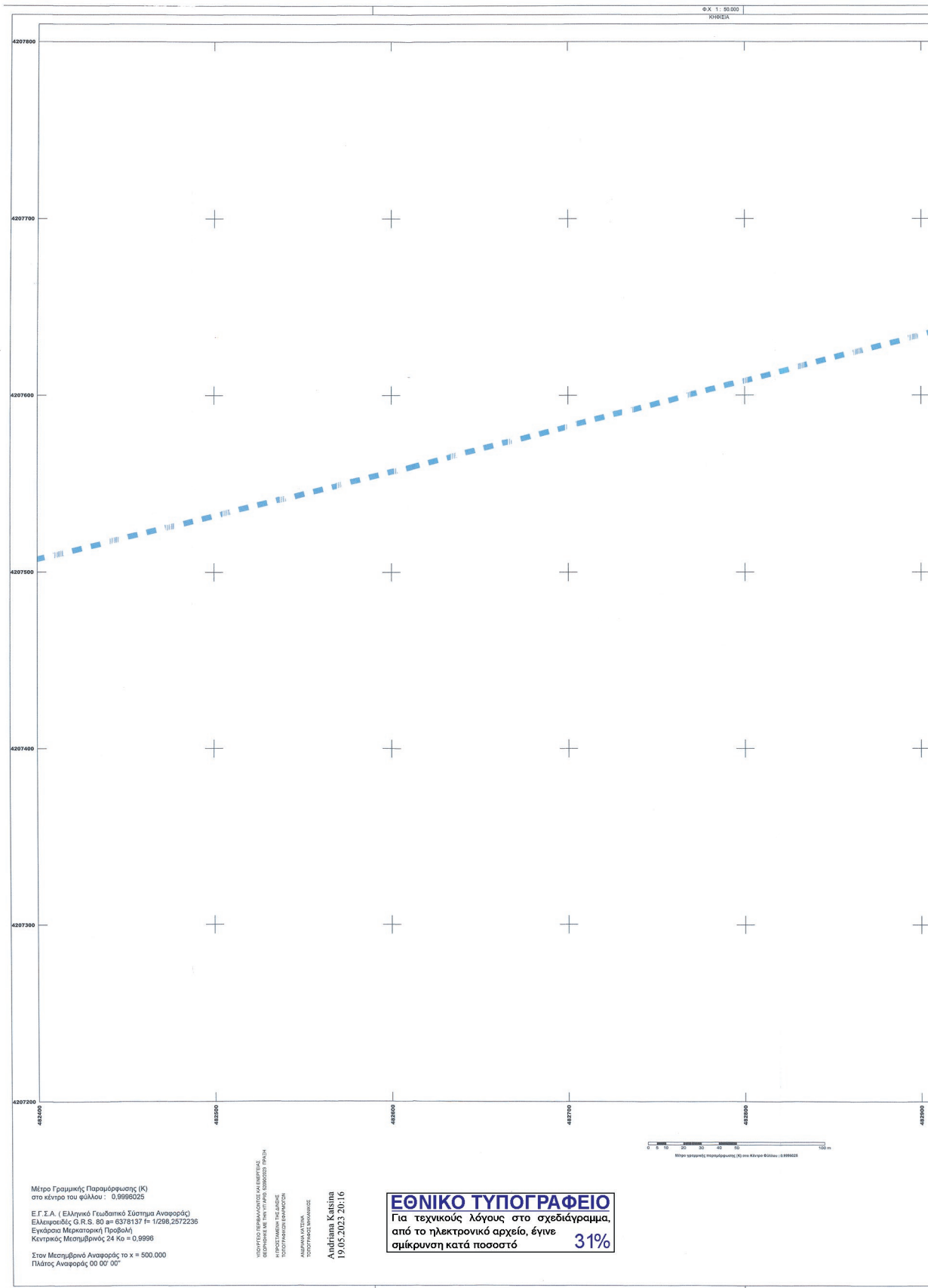
Η Πρόεδρος της Δημοκρατίας

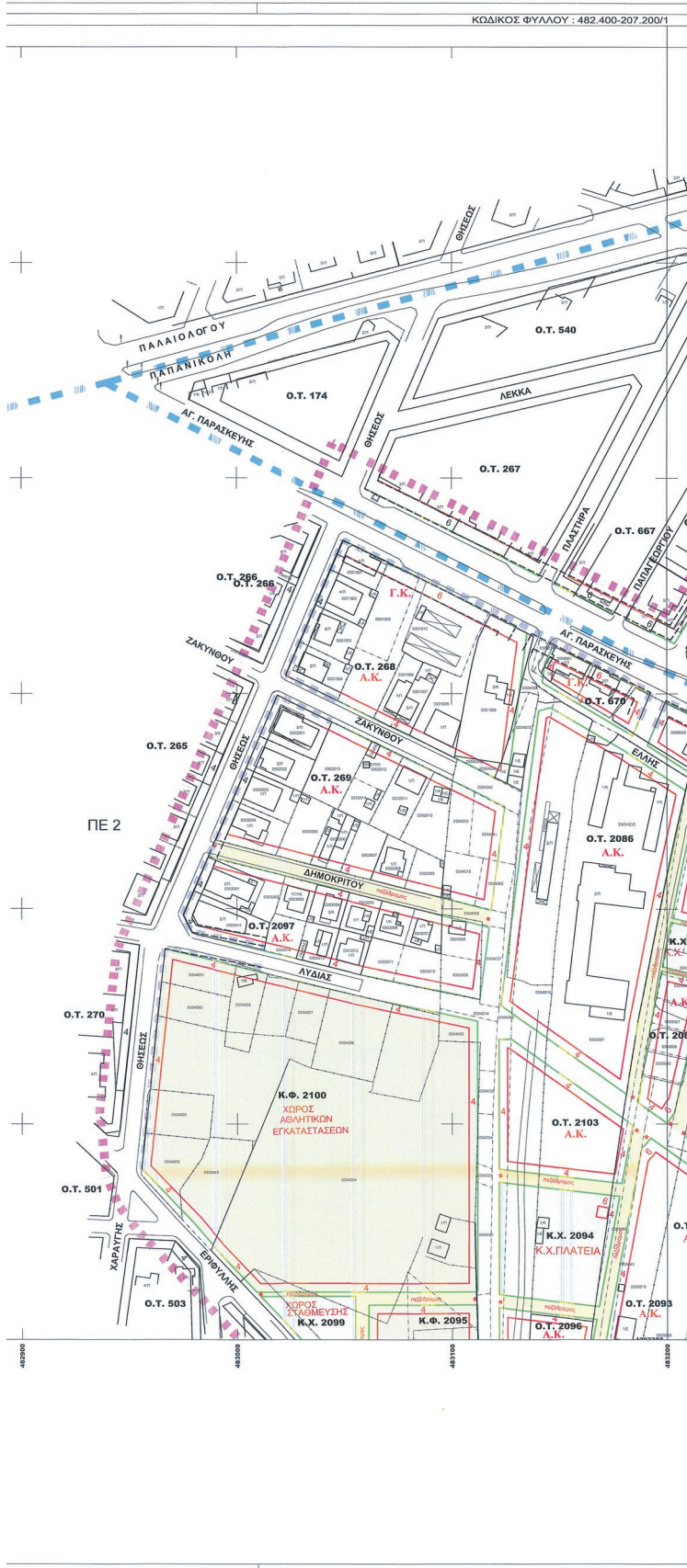
ΚΑΤΕΡΙΝΑ ΣΑΚΕΛΛΑΡΟΠΟΥΛΟΥ

Ο Υφυπουργός

Περιβάλλοντος και Ενέργειας

ΝΙΚΟΛΑΟΣ ΤΑΓΑΡΑΣ





ΥΠΟΜΝΗΜΑ

ΘΕΣΜΟΘΕΤΗΜΕΝΑ ΟΡΙΑ

- Όριο Περιοχής Μελέτης
- Όριο Πολεοδομικής Ενότητας
- Όριο συγκεκριμένου σχεδίου
- ΖΕΑ Λευκ. Ελευσίνας - Αεροδρόμιο (ΦΕΚ 647Δ/2003)
- Όριο Αποκλεισμού ΥΠΕΚΩΔΕ
- Όριο Δήμου Χαλανδρίου

ΡΥΜΤΟΜΙΑ

- Ισχύουσα Ρυμοτομική & Οικοδομική Γραμμή (ρούφη)
- Καταργούμενη Ρυμοτομική & Οικοδομική Γραμμή (ρούφη)
- Προτεινόμενη Ρυμοτομική Γραμμή (κίτρινη)
- Προτεινόμενη Οικοδομική Γραμμή (κόκκινη)
- Υποχρεωτική επίσημη κτηρία από την Ρυμοτομική Γραμμή (ΦΕΚ 647Δ/2003 αρ.2 παρ. Α.1)
- Ο.Τ. 1-ν
- Αριθ. Οικ. Τετραγώνων
- Υποχώρηση λόγω ΖΕΑ
- Πλάτος Επιστρώσεως

ΠΕΡΙΟΧΕΣ ΧΡΗΣΕΩΝ ΓΗΣ (σύμφωνα με το ΦΕΚ 114Α/29-6-2018)

- Α.Κ. Αριστεία κατοικία
- Γ.Κ. Γενική κατοικία

ΚΟΙΝΟΧΡΗΣΤΟΙ ΧΩΡΟΙ
Ο χαρακτηρισμός γίνεται με αναγραφή της συγκεκριμένης χρήσης εντός του χώρου με κόκκινα στοιχεία

- Κ.Χ. Γρόντο - Παιδιά - Παιδική Χαρά-Χώρος Στάθμευσης
- ΠΛΑΤΕΙΑ Παιδιά
- Χ.Π. Χώρος Προσώπων
- Π.Χ. Παιδική Χαρά
- Χ.Σ. Χώρος Στάθμευσης

ΚΟΙΝΩΦΕΛΕΙΣ ΕΓΚΑΤΑΣΤΑΣΕΙΣ
Ο χαρακτηρισμός γίνεται με αναγραφή της συγκεκριμένης χρήσης εντός του χώρου με κόκκινα στοιχεία

- Κ.Φ. Εκπαίδευση - Αθλητισμός - Πρόνοια

ΧΑΡΑΚΤΗΡΙΣΜΟΙ ΟΔΙΚΟΥ ΔΙΚΤΥΟΥ

- Πεδίοδρομος
- Πεδίοδρομος
- Καταργούμενος Πεδίοδρομος

ΔΙΚΤΥΟ ΑΠΟΧΕΤΥΣΗΣ ΟΜΒΡΙΩΝ

- Κλιμακίτιο Αγωγός ρέματος Ποσειωνική ορθογωνικής διατομής (h=8.00m, h=3.20m)

ΣΥΝΟΦΑ Α' ΠΕΡΙΦΕΡΕΙΑΚΗΣ ΕΠΙΤΡΟΠΗΣ ΒΟΡΕΙΟΥ ΤΟΜΕΑ ΑΣΗΜΩΝ ΕΚΔΙΝΕΤΑΙ Το παρόν συνάδεια το με αριθμό 19/ Προτάση αρ. 21/23 του Εργασίας Το μέλη

ΔΗΜΟΣ ΧΑΛΑΝΔΡΙΟΥ ΑΤΤΙΚΗΣ

ΤΕΧΝΙΚΗ ΥΠΗΡΕΣΙΑ

Ολοκλήρωση Πολεοδομικής Μελέτης και πράξη εφαρμογής των περιοχών " Ζώνη Δουκ. Πλακεντίας - Πεύκο Πολίτη " του Δήμου Χαλανδρίου.

| | |
|---|--|
| <p>ΔΙΑΝΟΜΗ ΠΙΝΑΚΙΔΩΝ</p> | <p>ΑΝΑΔΟΧΟΣ : Εμπιστοσύνη Γραφείου Μελετών</p> <ol style="list-style-type: none"> ΚΑΜΠΗ Ε.Ε. - Ν. ΙΩΝΑΣ & ΣΥΝΤΕΛΕΣΤΕΣ Ε.Ε. Κ. ΖΩΝΗ - Ι. ΔΗΜΗΤΡΑΚΟΠΟΥΛΟΣ Ε.Ε. - ΣΧΗΜΑ Ε.Ε. ΧΡΥΣΑΝΘΑΚΟΠΟΥΛΟΣ ΛΕΩΝΙΔΑΣ <p>Μελετητής:</p> |
| <p>ομάδα μελέτης : Ζώνης Κωνσταντίνος - Αρχ. & Τοπογράφος Μηχανικός Δημητράκης Ιωάννης - Αρχ. & Τοπογράφος Μηχανικός Γραμματικογιάννης Ηλίας - Αρχ. & Τοπογράφος Μηχανικός</p> <p>επιβλέπων Παπαδοπούλου Γεωργία Αρχ. & Τοπ. Μηχ.</p> | <p>μέθοδος σύνταξης : Τοπογραφικό υποβάθρο : Επίπεδα Μετρήσεις Κτηματολογικό υπόβαθρο : Επίπεδα κτηματογράφηση - Φωτοαεροφωτογράμματα</p> <p>Διευθύντρια : Νότα Αικατερίνη Αρχ. & Τοπ. Μηχ.</p> |
| <p>Β1 ΣΤΑΔΙΟ (Β' ΦΑΣΗ)</p> <p>ΧΑΡΤΗΣ Π1.1</p> <p>κλίμακα 1:1000</p> | <p>ΠΡΟΤΑΣΗ -ΟΡΙΣΤΙΚΗ ΜΕΛΕΤΗ</p> <p>ΠΟΛΕΟΔΟΜΙΚΟ - ΡΥΜΤΟΜΟΚΟ ΣΧΕΔΙΟ</p> <p>ΣΥΝΟΔΕΥΕΙ ΤΗ ΜΕ ΑΡ. 74/2021 ΑΠ. Δ.Σ. ΧΑΛΑΝΔΡΙΟΥ ΠΕΡΙ ΕΚΔΙΚΑΣΗΣ ΕΝΕΣΤΑΣΕΩΝ Ε' ΑΝΑΡΤΗΣΗΣ</p> <p>σε σχέδιου: 1 από 10 αριθμός πινακίδας: 482.400-206.600/1</p> |



Μέτρο Γραμμικής Παραμόρφωσης (f) στο κέντρο του φύλλου: 0,9898025
 Ε.Γ.Σ.Α. (Ελληνικό Γεωδαιτικό Σύστημα Αναφοράς)
 Ελλειμματικός Ο.Ρ.Σ. 80 επί 4378197 f = 1298,2372296
 Εκκέντρωση Μεσογειακή (Προβολή)
 Κεντρικός Μεσογειακός 24 Κο = 0,9896

Στον Μεσογειακό Αναφοράς το κ = 500.000
 Πλάτος Αναφοράς 00 00' 00"

ΥΠΟΥΡΓΕΙΟ ΠΡΩΤΟΒΑΘΜΙΑΣ ΕΚΠΑΙΔΕΥΣΗΣ
 ΔΕΥΤΕΡΙΑΣ ΚΑΙ ΤΡΙΤΟΒΑΘΜΙΑΣ ΕΚΠΑΙΔΕΥΣΗΣ
 ΗΡΩΣ ΠΕΤΡΟΠΟΥΛΟΥ-ΚΑΡΑΪΩΑΝΗ
 ΑΝΔΡΕΑΣ ΚΑΤΣΙΝΑΣ
 ΤΟΠΟΓΡΑΦΟΣ ΕΓΚΑΤΑΣΤΑΣΕΩΝ

Ανδριανά Κατσίνα
 19.05.2023 20:20

ΕΘΝΙΚΟ ΤΥΠΟΓΡΑΦΕΙΟ
 Για τεχνικούς λόγους στο σχεδιάγραμμα,
 από το ηλεκτρονικό αρχείο, έγινε
 σμίκρυνση κατά ποσοστό **31%**



ΥΠΟΜΝΗΜΑ

ΘΕΣΜΟΘΕΤΗΜΕΝΑ ΟΡΙΑ

- Οριο Πρωτοβάθμιας Κλίμακας
- Οριο Πολεοδομικής Ενότητας
- Οριο εκμεταλλεύσιμου σχεδίου
- ΣΣΑ Ασπρ. Πλακετίας - Αρροφράου (ΦΕΚ 047Α/2003)
- Οριο Αποκλιμάκωσης ΥΠΕΧΩΔΕ
- Οριο Δήμου Χαλανδρίου

ΡΥΜΟΤΟΜΙΑ

- Αρχαία Ρυμοτομία ή Οποιοδήποτε Γραφείο (αίτηση)
- Καταργημένη Ρυμοτομία ή Οποιοδήποτε Γραφείο (αίτηση)
- Προσάρτηση Ρυμοτομίας Γραφείο (αίτηση)
- Προσάρτηση Οποιοδήποτε Γραφείο (αίτηση)
- Υπαρχαία κατάσταση αρχών από την Ρυμοτομία Γραφείο (ΦΕΚ 047Α/2003 αρ.2 υπρ. Α.1)
- Ο.Τ. 1-ο
- Ασπρ. Οσο. Τετρακλίτου
- Υπαρχαία λόγω ΣΣΑ
- Πλάτος Πρωτοβάθμιας

ΠΕΡΙΟΧΕΣ ΧΡΗΣΕΩΝ ΓΗΣ (σύμφωνα με το ΦΕΚ 114Α/29-6-2018)

- Α.Κ. Ασφής πασσαλάς
- Γ.Κ. Γενική πασσαλάς

ΚΟΙΝΟΧΡΗΣΤΟΙ ΧΩΡΟΙ

Ο χαρακτήρισμός γίνεται με αναφορά της συγκεκριμένης χρήσης εντός του χώρου με κλάσκα στοιχεία

- Κ.Χ. Κ.Χ. Πρώην-Παλαιά - Παλαιά Χωρά-Χώρος Στήριξης
- ΠΑΤΒΑ Παλαιά
- Χ.Π. Χώρος Πρώην
- Π.Χ. Παλαιά Χωρά
- Χ.Σ. Χώρος Στήριξης

ΚΟΙΝΟΦΕΛΕΙΣ ΕΓΚΑΤΑΣΤΑΣΕΙΣ

Ο χαρακτήρισμός γίνεται με αναφορά της συγκεκριμένης χρήσης εντός του χώρου με κλάσκα στοιχεία

- Κ.Φ. Εκπαίδευση - Αθλητισμός - Πρώην

ΧΑΡΑΚΤΗΡΙΣΜΟΙ ΟΔΑΚΟΥ ΔΙΚΤΥΟΥ

- Παρόδρος
- Παρόδρος
- Καταργημένος Παρόδρος

ΔΙΚΤΥΟ ΑΠΟΧΕΤΕΥΣΗΣ ΟΜΒΡΙΩΝ

- Κλασικό Αγωγός μόνιμος Πεδίο/Ποταμός ορθογώνιας διατομής (Π-0,00m, Ιπ-0,00m)



ΔΗΜΟΣ ΧΑΛΑΝΔΡΙΟΥ ΑΤΤΙΚΗΣ ΤΕΧΝΙΚΗ ΥΠΗΡΕΣΙΑ

Ολοκλήρωση Πολεοδομικής Μελέτης και πράξη εφαρμογής των περιοχών " Ζώνη Δουκ. Πλακετίας - Πεύκο Πολίτη " του Δήμου Χαλανδρίου.

| | |
|--|--|
| <p>ΔΙΑΝΟΜΗ ΠΙΝΑΚΙΔΩΝ</p> | <p>ΑΝΑΔΟΧΟΣ : Σύμπραξη Γραφείων Μελετών 1. ΚΑΜΠΗ Ε.Τ.Ε. - Ν. ΙΩΝΑΣ & ΣΥΝΤΕΞ Ε.Ε. 2. Κ. ΣΖΗΣ - Ι. ΔΗΜΗΤΡΑΚΟΠΟΥΛΟΣ Ε.Ε. - ΣΧΗΜΑ Ε.Ε. 3. ΧΡΥΣΑΝΘΑΚΟΠΟΥΛΟΣ ΛΕΩΝΙΔΑΣ</p> <p>Μελετητής: </p> |
| <p>ομάδα μελέτης : Ζώνη Κωνσταντίνος - Αργ. & Τοπογράφος Μηχανικός Δημητράκης Ιωάννης - Αργ. & Τοπογράφος Μηχανικός Γραμματικογιάννης Ηλίας - Αργ. & Τοπογράφος Μηχανικός</p> | <p>μέθοδος σύνταξης : Τοπογραφικό υπόβαθρο : Επίλεξη Μερών Κτηματογραφικό υπόβαθρο : Επίλεξη καταγραφών - Βελούκος, Διοικητικός</p> |
| <p>επιβλέπων Παπαδοπούλου Γεωργία Αργ. & Τοπ. Μηχ.</p> | <p>Διευθύντρια : Νότα Αικατερίνη Αργ. & Τοπ. Μηχ.</p> |

Β1 ΣΤΑΔΙΟ (Β' ΦΑΣΗ)

ΧΑΡΤΗΣ Π1.1

ΠΡΟΤΑΣΗ - ΟΡΙΣΤΙΚΗ ΜΕΛΕΤΗ

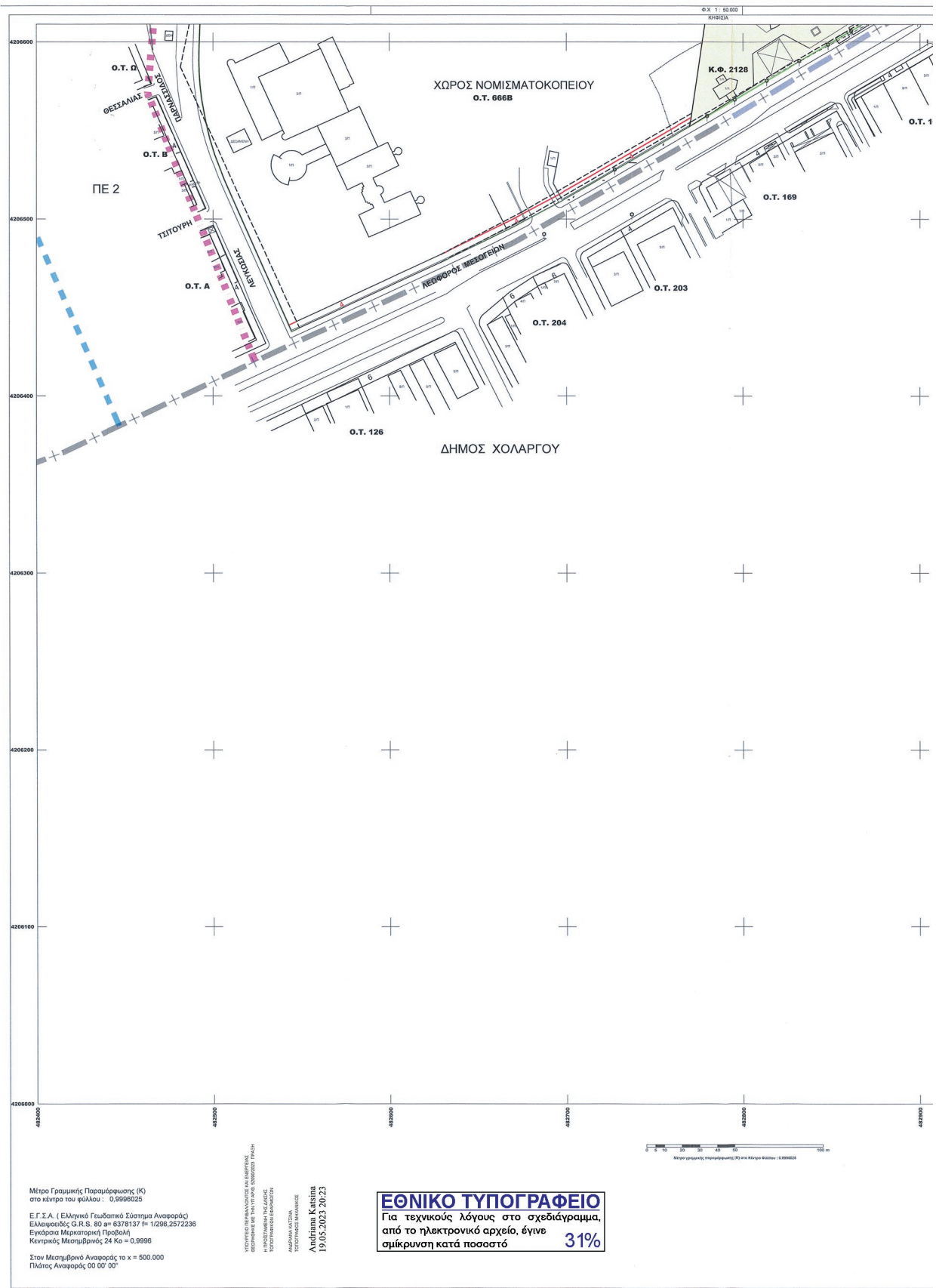
ΠΟΛΕΟΔΟΜΙΚΟ - ΡΥΜΟΤΟΜΙΚΟ ΣΧΕΔΙΟ


ΣΥΝΟΛΕΥΕΙ ΤΗ ΜΕ ΑΡ. 74/2021 ΑΠ. Δ.Σ. ΧΑΛΑΝΔΡΙΟΥ ΠΕΡΙ ΕΚΔΙΚΑΚΗΣ ΕΝΕΤΑΣΕΩΝ Ε' ΑΝΑΡΤΗΣΗΣ

κλίμακα 1:1000

σα σχέδια: 2 από 10

αριθμός πινακίδας: 482.400-206.600/1





ΥΠΟΜΝΗΜΑ

ΘΕΣΜΟΘΕΤΗΜΕΝΑ ΟΡΙΑ

- Όριο Περιοχής Μελέτης
- Όριο Πολεοδομικής Ενότητας
- Όριο εγκατεμένου σχεδίου
- ΖΕΑ Ασυρ. Ελαστών - Αποβρομίου (ΦΕΚ 647Δ/2003)
- Όριο Απαλοιφικής ΥΠΕΧΩΔΕ
- Όριο Δήμου Χαλανδρίου

ΡΥΜΟΤΟΜΙΑ

- Ισχύουσα Ρυμοτομική & Οικοδομική Γραμμή (μίσρη)
- Καταργούμενη Ρυμοτομική & Οικοδομική Γραμμή (μίσρη)
- Προτεινόμενη Ρυμοτομική Γραμμή (κίνηση)
- Προτεινόμενη Οικοδομική Γραμμή (κίνηση)
- Υπερκαταλή απόσταση κτηρίου από την Ρυμοτομική Γραμμή (ΦΕΚ 647Δ/2003 αρ.2 παρ. Α.1)

ΠΕΡΙΟΧΕΣ ΧΡΗΣΕΩΝ ΓΗΣ (σύμφωνα με το ΦΕΚ 114Α/29-6-2018)

- Α.Κ. Αγρή κατοικία
- Γ.Κ. Γενική κατοικία

ΚΟΙΝΟΧΡΗΣΤΟΙ ΧΩΡΟΙ
Ο χαρακτηρισμός γίνεται με αναγραφή της συγκεκριμένης χρήσης εντός του χώρου με κόκκινα στοιχεία

- Κ.Χ. Κ.Χ.-Πρόσθιο- Πλατεία - Παιδική Χαρά-Χώρος Στάθμευσης
- ΠΛΑΤΕΙΑ Πλατεία
- Χ.Π. Χώρος Πρασίνου
- Π.Χ. Παιδική Χαρά
- Χ.Σ. Χώρος Στάθμευσης

ΚΟΙΝΟΦΕΛΕΙΣ ΕΓΚΑΤΑΣΤΑΣΕΙΣ
Ο χαρακτηρισμός γίνεται με αναγραφή της συγκεκριμένης χρήσης εντός του χώρου με κόκκινα στοιχεία

- Κ.Φ. Εκπαίδευση - Αθλητισμός - Πρόσθιο

ΧΑΡΑΚΤΗΡΙΣΜΟΙ ΟΔΙΚΟΥ ΔΙΚΤΥΟΥ

- Πεζόδρομος
- Πεζόδρομος
- Πεζόδρομος
- Καταργούμενος Πεζόδρομος

ΔΙΚΤΥΟ ΑΠΟΧΕΤΕΥΣΗΣ ΟΜΒΡΙΩΝ

- Κλειστός Αγωγός ρίψεως Ποσομένη ορθογωνικής διατομής (b=6.00m, h=3.20m)

ΣΥ.Π.Ο.Δ. Α' ΠΕΡΙΦΕΡΕΙΑΣ ΕΠΙΣΤΗΤΑΣ ΒΟΡΕΙΟΥ ΤΟΜΕΑ ΔΙΟΙΚΗΣΗΣ ΕΓΚΡΙΝΕΤΑΙ Το παρόν εισαχθέν στο εφθήμερο ΠΡ.Πρακτικό της 21/02/23 Ο Περιφέρειας

ΔΗΜΟΣ ΧΑΛΑΝΔΡΙΟΥ ΑΤΤΙΚΗΣ ΤΕΧΝΙΚΗ ΥΠΗΡΕΣΙΑ

Ολοκλήρωση Πολεοδομικής Μελέτης και πράξη εφαρμογής των περιοχών " Ζώνη Δουκ. Πλακεντίας - Πεύκο Πολιτή " του Δήμου Χαλανδρίου.

ΔΙΑΝΟΜΗ ΠΙΝΑΚΙΔΩΝ

| | | | | | | | | | |
|-------------------|-------------------|-------------------|-------------------|-------------------|-------------------|-------------------|-------------------|-------------------|--------------------|
| 482.400.206.000/1 | 482.400.206.000/2 | 482.400.206.000/3 | 482.400.206.000/4 | 482.400.206.000/5 | 482.400.206.000/6 | 482.400.206.000/7 | 482.400.206.000/8 | 482.400.206.000/9 | 482.400.206.000/10 |
|-------------------|-------------------|-------------------|-------------------|-------------------|-------------------|-------------------|-------------------|-------------------|--------------------|

ΑΝΑΔΟΧΟΣ :
Σύμπραξη Γραφείων Μελετών
1. ΚΑΜΠΗ Ε.Τ.Ε. - Ν. ΙΩΝΑΣ & ΣΥΝΤΕΧ Ε.Ε.
2. Κ. ΖΩΝΗ - Ι. ΔΗΜΗΤΡΑΚΟΠΟΥΛΟΣ Ε.Ε. - ΣΧΗΜΑ Ε.Ε.
3. ΧΡΥΣΑΝΘΑΚΟΠΟΥΛΟΣ ΛΕΩΝΙΔΑΣ

Μελετητής:
Κ. ΖΩΝΗ - Ι. ΔΗΜΗΤΡΑΚΟΠΟΥΛΟΣ Ε.Ε. - ΣΧΗΜΑ Ε.Ε.
ΤΕΧΝΙΚΗ ΥΠΗΡΕΣΙΑ ΜΕΛΕΤΩΝ ΚΑΙ ΣΧΕΔΙΑΣΜΩΝ
ΠΡΟΣΤΑΜΕΝΗ ΔΙΕΥΘΥΝΣΗ ΤΕΧΝΙΚΗΣ ΥΠΗΡΕΣΙΑΣ ΔΗΜΟΥ ΧΑΛΑΝΔΡΙΟΥ
ΑΝΑΡΤΗΣΗ ΣΤΟ ΔΕΛΤΙΟ ΤΩΝ ΣΤΙΛΟΤΥΠΩΝ ΑΝΑΡΤΗΣΕΩΝ

ομάδα μελέτης : Ζώνη Κιανεπέντιας - Αγρ. & Τοπογράφ. Μηχανικός Δημητράκοπουλος Ιωάννης - Αγρ. & Τοπογράφ. Μηχανικός Γραμματικογιάννης Ηλίας - Αγρ. & Τοπογράφ. Μηχανικός

μήφοδος σύνταξης : Τοπογραφικό υπόβαθρο : Επίπεδος Μετρώσεως Κτηματογραφικό υπόβαθρο : Επίπεδα κτηματογράφηση - δελτίους ιδιοκτησίας

επιβλέπουσα Παπαδοπούλου Γεωργία Αγρ. & Τοπ. Μηχ.

Διευθύντρια : Νότα Αικατερίνη Αγρ. & Τοπ. Μηχ.

ΠΡΟΣΤΑΜΕΝΗ ΔΙΕΥΘΥΝΣΗ ΤΕΧΝΙΚΗΣ ΥΠΗΡΕΣΙΑΣ ΔΗΜΟΥ ΧΑΛΑΝΔΡΙΟΥ

Β1 ΣΤΑΔΙΟ (Β' ΦΑΣΗ)

ΧΑΡΤΗΣ Π1.1

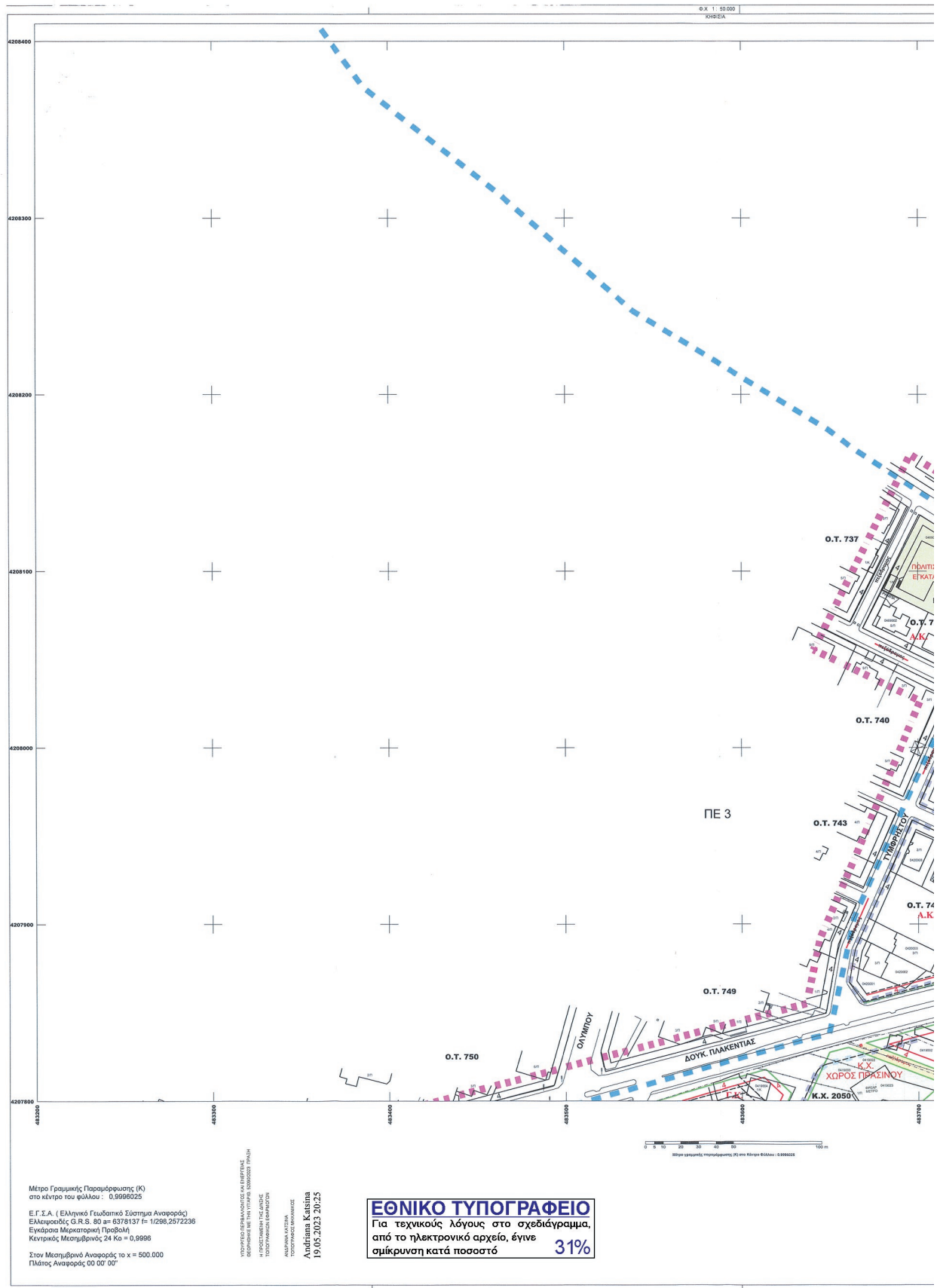
κλίμακα 1:1000

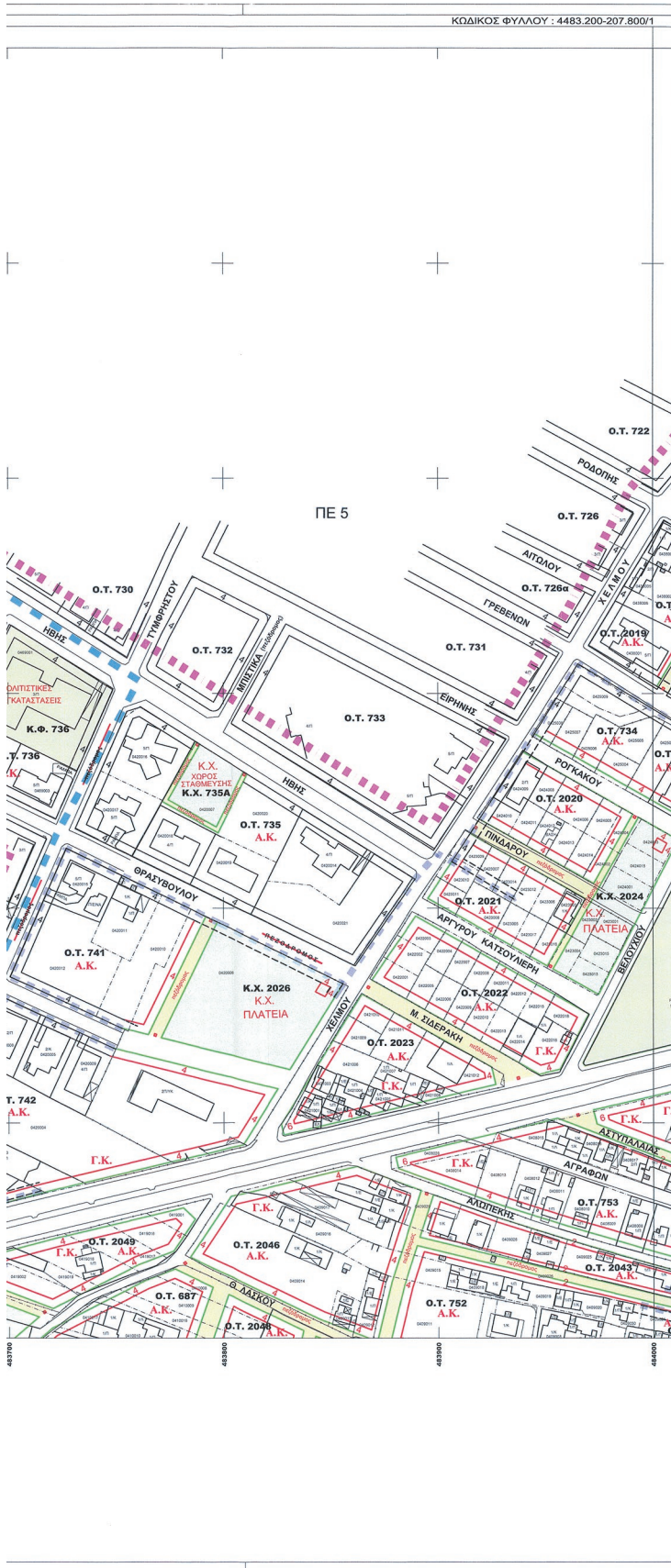
ΠΡΟΤΑΣΗ - ΟΡΙΣΤΙΚΗ ΜΕΛΕΤΗ

ΠΟΛΕΟΔΟΜΙΚΟ - ΡΥΜΟΤΟΜΙΚΟ ΣΧΕΔΙΟ
ΣΥΝΟΛΕΥΓΗ ΤΗ ΜΕ ΑΡ. 74/2021 ΑΠ. Δ.Σ. ΧΑΛΑΝΔΡΙΟΥ ΠΕΡΙ ΕΚΔΙΚΑΚΗΣ ΕΝΣΤΑΣΕΩΝ Ε' ΑΝΑΡΤΗΣΗΣ

σε σχέδιον: 3 από 10 αριθμός πινακίδας: 482.400-206.000/1

ΙΟΥΛΙΟΣ 2021





ΥΠΟΜΝΗΜΑ

ΘΕΣΜΟΘΕΤΗΜΕΝΑ ΟΡΙΑ

- Οριο Περιοχής Μάλτης
- Οριο Πολεοδομικής Ενότητας
- Οριο εγκατεμένου σχεδίου
- ΖΕΑ Λαλαρ. Ελεσσίνης - Αεροδρομίου (ΦΕΚ 647Δ/2003)
- Οριο Αποκατάστασης ΥΠΕΚΩΔΕ
- Οριο Δήμου Χαλανδρίου

ΡΥΜΟΤΟΜΙΑ

- Ισχύουσα Ρυμοτομική & Οικοδομική Γραμμή (ραβδί)
- Καταργούμενη Ρυμοτομική & Οικοδομική Γραμμή (μολύρι)
- Προτεινόμενη Ρυμοτομική Γραμμή (πράσινη)
- Προτεινόμενη Οικοδομική Γραμμή (κόκκινη)
- Υπογραμμική απόσταση κτηρίων από την Ρυμοτομική Γραμμή (ΦΕΚ 647Δ/2003 αρ.2 παρ. Α.1)
- Ο.Τ. 1-ν Αρθ. Οικ. Τετραγώνων
- Υποχώριση λόγω ΖΕΑ Πλάτης Προσπίδας

ΠΕΡΙΟΧΕΣ ΧΡΗΣΕΩΝ ΓΗΣ (σύμφωνα με το ΦΕΚ 114Α/29-6-2018)

- Α.Κ. Αγίας κατοικίας
- Γ.Κ. Γενική κατοικίας

ΚΟΙΝΟΧΡΗΣΤΟΙ ΧΩΡΟΙ
Ο χαρακτηρισμός γίνεται με αναγραφή της συγκεκριμένης χρήσης εντός του χώρου με κόκκινα στοιχεία

- Κ.Χ. Κ.Χ.-Πρόσπο-Πλάτεια - Παιδική Χαρά-Χώρος Στάθμευσης ΠΛΑΤΕΙΑ Πλάτεια
- Χ.Π. Χώρος Προσπίδας Π.Χ. Παιδική Χαρά Χ.Ε. Χώρος Στάθμευσης

ΚΟΙΝΟΦΕΛΕΙΣ ΕΓΚΑΤΑΣΤΑΣΕΙΣ
Ο χαρακτηρισμός γίνεται με αναγραφή της συγκεκριμένης χρήσης εντός του χώρου με κόκκινα στοιχεία

- Κ.Φ. Εκπαίδευση - Αθλητισμός - Πρόσπο

ΧΑΡΑΚΤΗΡΙΣΜΟΙ ΟΔΙΚΟΥ ΔΙΚΤΥΟΥ

- Π.Ε.Δ.Β.Ρ.Ο.Σ. Παδόδρομος
- Π.Ε.Δ.Β.Ρ.Ο.Σ. Καταργούμενος Παδόδρομος

ΔΙΚΤΥΟ ΑΠΟΧΕΤΥΣΗΣ ΟΜΒΡΙΩΝ

- Κλασικός Ανευγής ρεματός Περιοχή ορθογωνικής διατομής (b=0.60m, h=3.20m)

ΣΥ.Π.Ο.Α. Α' ΠΕΡΙΦΕΡΕΙΑΣ ΑΤΤΙΚΗΣ
ΒΟΥΛΗ ΤΩΝ ΕΠΙΤΡΟΠΩΝ ΕΓΚΡΙΣΤΑΙ
Το παρόν έγκριθηκε το με αριθμό 12 Πρακτικό της 24/2/22 συνεδρίασης της Βουλής.
Ο Πρόεδρος: [Signature]

ΔΗΜΟΣ ΧΑΛΑΝΔΡΙΟΥ ΑΤΤΙΚΗΣ
ΤΕΧΝΙΚΗ ΥΠΗΡΕΣΙΑ

Ολοκλήρωση Πολεοδομικής Μελέτης και πράξη εφαρμογής των περιοχών " Ζώνη Δοικ. Πλακεντίας - Πεύκο Πολιτή " του Δήμου Χαλανδρίου.

ΔΙΑΝΟΜΗ ΠΙΝΑΚΙΔΩΝ

| | |
|-------------------|-------------------|
| 483.200-207.800/1 | 484.810-208.800/1 |
| 482.400-207.200/1 | 484.000-207.200/1 |
| 482.400-206.800/1 | 483.200-207.200/1 |
| 482.400-206.800/1 | 483.200-206.800/1 |
| 482.400-206.200/1 | 483.200-206.200/1 |

ΑΝΑΔΟΧΟΣ :
Σύμπληξη Γραφείων Μελέτων
1. ΚΑΜΠΗ Ε.Ε. - Ν. ΙΓΝΙΑΣ & ΣΥΝΤΕΕ Ε.Ε.
2. Κ. ΖΩΝΗ - Ι. ΔΗΜΗΤΡΑΚΟΠΟΥΛΟΣ Ε.Ε. - ΣΧΗΜΑ Ε.Ε.
3. ΧΡΥΣΑΦΑΚΟΠΟΥΛΟΣ ΑΕΣ/ΔΙΑΣ

Μελετητής:
Κ. ΖΩΝΗ - ΔΗΜΗΤΡΑΚΟΠΟΥΛΟΣ Ε.Ε. - ΣΧΗΜΑ Ε.Ε.
ΤΕΧΝΙΚΗ ΥΠΗΡΕΣΙΑ ΜΕΛΕΤΩΝ
ΠΕΡΙΦΕΡΕΙΑΣ ΑΤΤΙΚΗΣ
ΤΗΛ. 210 2710091
210 2710092 - 210 2710093

ομάδα μελέτης :
Ζώνη Κωνσταντίνος - Αγρ. & Τοπογράφος Μηχανικός
Δημητράκης Ιωάννης - Αγρ. & Τοπογράφος Μηχανικός
Γραμματικόγιάννης Ηλίας - Αγρ. & Τοπογράφος Μηχανικός

μέθοδος σύνταξης :
Τοπογραφικό υπόβαθρο :
Επιχειρησιακό
Κτηματογραφικό υπόβαθρο :
Επιχειρησιακό - δημόσιο - ιδιωτικό

επιβλέπων :
Παπαδοπούλου Γεωργία Αγρ. & Τοπ. Μηχ.

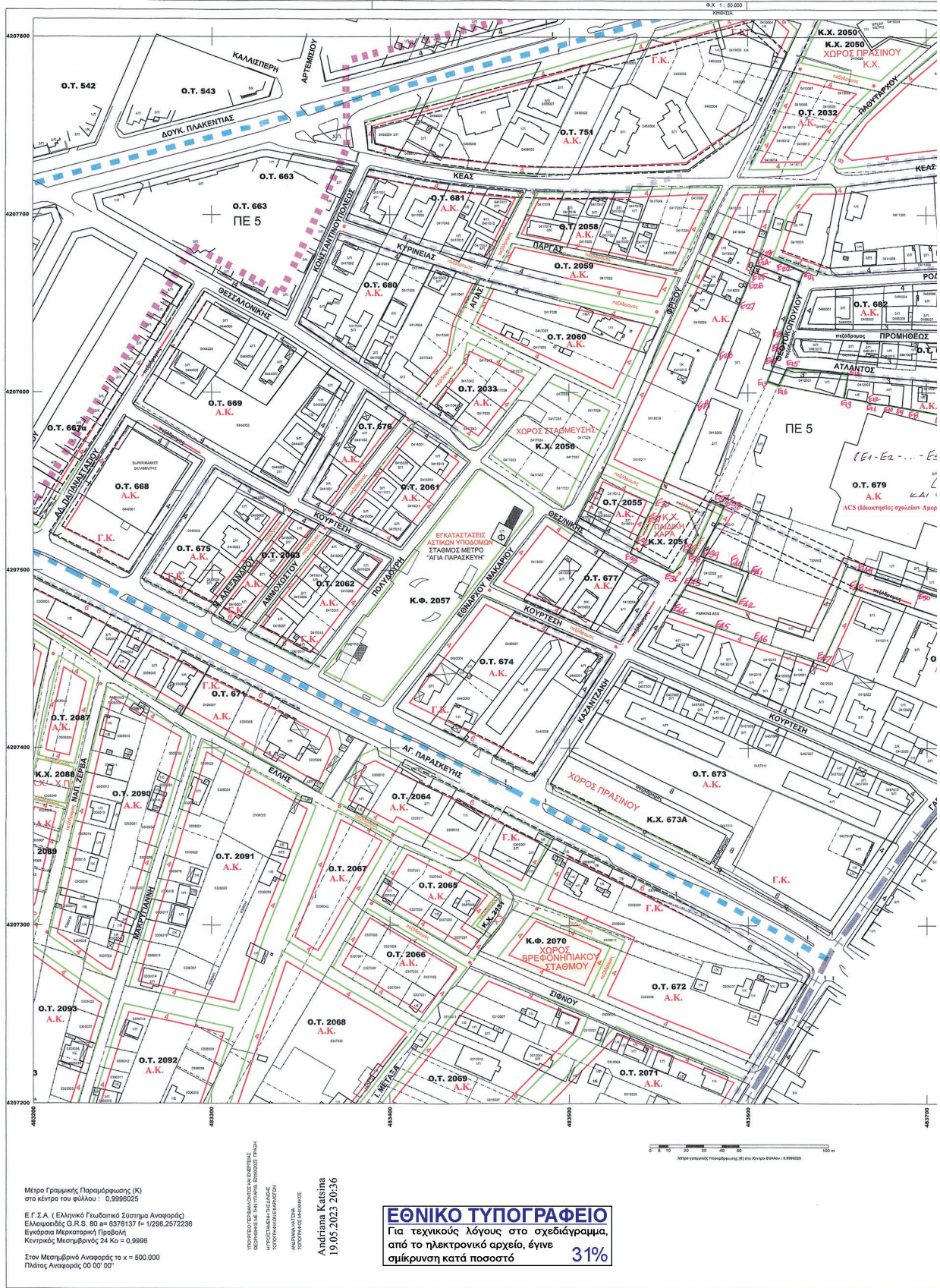
Διευθυντής : Νότα Αναστασίου Αγρ. & Τοπ. Μηχ.

ΠΡΟΣΤΑΣΕΩΝ ΔΗΜΟΣΙΑΣ ΥΠΗΡΕΣΙΩΝ
Νότα Αναστασίου

Β1 ΣΤΑΔΙΟ (Β' ΦΑΣΗ)
ΧΑΡΤΗΣ Π1.1
κλίμακα 1:1000

ΠΡΟΤΑΣΗ - ΟΡΙΣΤΙΚΗ ΜΕΛΕΤΗ
ΠΟΛΕΟΔΟΜΙΚΟ - ΡΥΜΟΤΟΜΙΚΟ ΣΧΕΔΙΟ
ΣΥΝΔΕΣΗ ΤΗ ΜΕ ΑΡ. 742/2021 ΜΠ. Δ.Ε. ΧΑΛΑΝΔΡΙΟΥ ΠΕΡΙ ΕΚΚΑΙΧΣΗΣ ΕΝΤΑΣΤΕΩΝ Ε' ΑΝΑΡΤΗΣΗΣ
σε σχέδιου: 4 από 10 αριθμός πινακίδας: 483.200-207.800/1

ΙΟΥΛΙΟΣ 2021



Μέτρο Γραμμικής Παραμόρφωσης (Κ)
στο κέντρο του φύλλου : 0,9999025

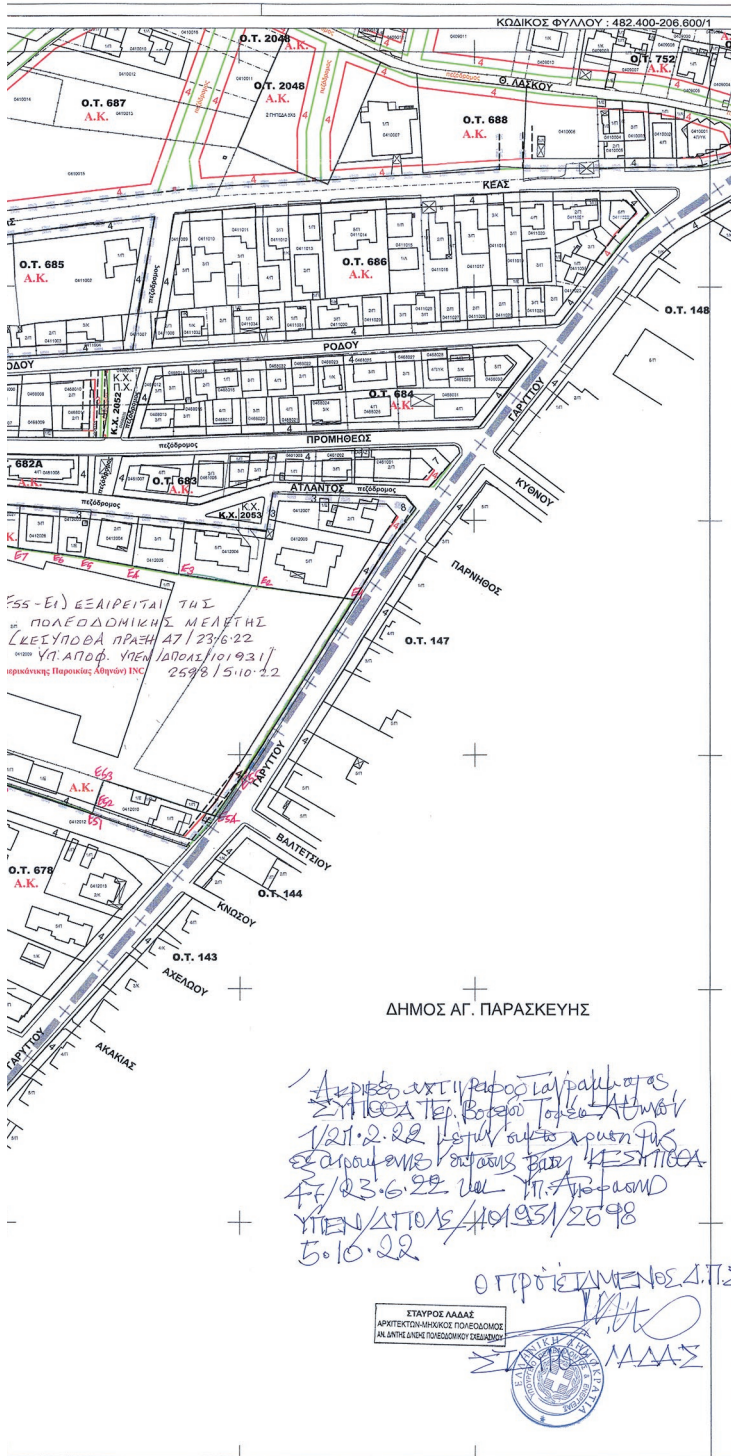
Ε.Γ.Σ.Α. (Ελληνικό Γεωδαιτικό Σύστημα Αναφοράς)
Εκκλιρωμένος G.R.S. 80 α# 6378137 f# 1/298,257236
Εγκάρσια Μετακατοική Πρόβολη
Κέντρικος Μεταβλητός 24 Κο = 0,9996

Στον Μεσομβανό Αναφοράς το x = 500.000
Πλάτος Αναφοράς 00 00' 00"

ΥΠΟΥΡΓΕΙΟ ΠΕΡΙΒΑΛΛΟΝΤΟΣ ΚΑΙ ΚΛΙΜΑΤΟΣ
ΓΕΩΓΡΑΦΙΚΟ ΠΡΟΓΡΑΜΜΑ ΔΙΑΧΕΙΡΙΣΗΣ ΤΗΣ ΓΕΩΓΡΑΦΙΚΗΣ ΠΛΗΡΟΦΟΡΙΑΣ
ΠΡΟΤΥΠΟ ΕΠΙΧΕΙΡΗΣΙΑΚΟ ΣΥΣΤΗΜΑ ΓΕΩΓΡΑΦΙΚΗΣ ΠΛΗΡΟΦΟΡΙΑΣ
ΠΡΟΤΥΠΟ ΕΠΙΧΕΙΡΗΣΙΑΚΟ ΣΥΣΤΗΜΑ ΓΕΩΓΡΑΦΙΚΗΣ ΠΛΗΡΟΦΟΡΙΑΣ

Andriana Katsina
19.05.2023 20:36

ΕΘΝΙΚΟ ΤΥΠΟΓΡΑΦΕΙΟ
Για τεχνικούς λόγους στο σχεδιάγραμμα,
από το ηλεκτρονικό αρχείο, έγινε
σμίκρυνση κατά ποσοστό **31%**



ΥΠΟΜΝΗΜΑ

ΘΕΣΜΟΘΕΤΗΜΕΝΑ ΟΡΙΑ

- Όριο Περιοχής Μελέτης
- Όριο Δήμου Χαλανδρίου
- Όριο Πολεοδομικής Ενότητας
- Όριο εγκατεστημένων οχρήσεων
- ΖΕΑ Αεραφ. Ελευθίνος - Αεροδρόμιου (ΦΕΚ 647Α/2003)
- Όριο Απελευθέρωσης ΥΠΕΚΑΔΕ

ΡΥΘΙΜΟΤΟΜΙΑ

- Καταργημένη Ρυμοτομική & Οριοθετική Γραμμή (ισοψηφία)
- Καταργημένη Ρυμοτομική & Οριοθετική Γραμμή (ισοψηφία)
- Προτεινόμενη Ρυμοτομική Γραμμή (κόκκινη)
- Προτεινόμενη Οριοθετική Γραμμή (κόκκινη)
- Υποθεωρητική οριοθέτηση κτηρίου από την Ρυμοτομική Γραμμή (ΦΕΚ 647Α/2003 αρ.3 παρ. Α.1)
- Ο.Τ. 1-iv
- Αριθ. Ομο. Τετραγώνων
- Υποδιαίρεση λόγω ΖΕΑ
- Πλάτος Προσώπου

ΠΕΡΙΟΧΕΣ ΧΡΗΣΕΩΝ ΓΗΣ (σύμφωνα με το ΦΕΚ 114Α/29-6-2018)

- Α.Κ. Αγρή κατοικία
- Γ.Κ. Γενική κατοικία

ΚΟΙΝΟΧΡΗΣΤΟΙ ΧΩΡΟΙ
Ο χαρακτηρισμός γίνεται με αναγραφή της συγκεκριμένης χρήσης εντός του χώρου με κόκκινα στοιχεία

- Κ.Χ. Κ.Χ. Πράσινο- Πλατεία - Παιδική χαρά-Χώρος Στήριξης
- ΠΛΑΤΕΙΑ Πλατεία
- Χ.Π. Χώρος Προσώπου
- Π.Χ. Παιδική Χαρά
- Χ.Σ. Χώρος Στάθμευσης

ΚΟΙΝΟΦΕΛΕΙΣ ΕΓΚΑΤΑΣΤΑΣΕΙΣ
Ο χαρακτηρισμός γίνεται με αναγραφή της συγκεκριμένης χρήσης εντός του χώρου με κόκκινα στοιχεία

- Κ.Φ. Εκπαίδευση - Αθλητισμός - Πράσινο

ΧΑΡΑΚΤΗΡΙΣΜΟΙ ΟΔΙΚΟΥ ΔΙΚΤΥΟΥ

- Πεδίοδρομος
- Πεδίοδρομος
- Καταγεγραμμένος Πεδίοδρομος

ΔΙΚΤΥΟ ΑΠΟΧΕΤΥΣΗΣ ΟΜΒΡΙΩΝ

- Κλειστός Αγωγός μέσης, βόρειαση ορθογωνικής διατομής (b=0.50m, h=0.20m)

[Ε1-Ε2...-Ε55-Ε1] ΕΞΑΙΡΟΥΜΕΝΗ ΕΚΤΑΣΗ

ΔΗΜΟΣ ΧΑΛΑΝΔΡΙΟΥ ΑΤΤΙΚΗΣ

ΤΕΧΝΙΚΗ ΥΠΗΡΕΣΙΑ

Ολοκλήρωση Πολεοδομικής Μελέτης και πράξη εφαρμογής των περιοχών " Ζώνη Δουκ. Πλακεντίας - Πεύκο Πολίτη " του Δήμου Χαλανδρίου.

ΔΙΑΝΟΜΗ ΠΙΝΑΚΙΔΩΝ

| | | | | | | | | | |
|-------------------|-------------------|-------------------|-------------------|-------------------|-------------------|-------------------|-------------------|-------------------|--------------------|
| 482.400-207.600/1 | 482.400-207.600/2 | 482.400-207.600/3 | 482.400-207.600/4 | 482.400-207.600/5 | 482.400-207.600/6 | 482.400-207.600/7 | 482.400-207.600/8 | 482.400-207.600/9 | 482.400-207.600/10 |
|-------------------|-------------------|-------------------|-------------------|-------------------|-------------------|-------------------|-------------------|-------------------|--------------------|

ΑΝΑΔΟΧΟΣ :

- ΚΑΜΠΗ Ε.Ε. - Ν. ΙΩΝΑΣ & ΣΥΝΤΕΛ. Ε.Ε.
- Κ. ΖΩΝΗ - Ι. ΔΗΜΗΤΡΑΚΟΠΟΥΛΟΣ Ε.Ε. - ΣΧΗΜΑ Ε.Ε.
- ΧΡΥΣΑΝΘΑΚΟΠΟΥΛΟΣ ΛΕΩΝΙΔΑΣ

Μελετητής:

ΣΤΑΥΡΟΣ ΑΛΛΑΣ

αριθμ. μελέτης : **1** μέθοδος σύνταξης :

Ζώνη Κινοσταθίου - Αγρ. & Τοπογράφος Μηχανικός
Δημητρακόπουλος Ιωάννης - Αγρ. & Τοπογράφος Μηχανικός
Γραμματικόγιάννης Ηλίας - Αγρ. & Τοπογράφος Μηχανικός

Τοπογραφικό υπόβαθρο :
Επιχειρ. Μελέτης
Κτηματογραφικό υπόβαθρο :
Επίπεδα κτηματογράφησης - Εθνικός Διαστημικός

επιβλέπων :
Παπαδοπούλου Γεωργία Αγρ. & Τοπ. Μηχ.

Διευθύντρια :
Νότα Αικατερίνη Αγρ. & Τοπ. Μηχ.

Β1 ΣΤΑΔΙΟ (Β' ΦΑΣΗ)

ΧΑΡΤΗΣ Π1.1
κλίμακα 1:1000

ΠΡΟΤΑΣΗ -ΟΡΙΣΤΙΚΗ ΜΕΛΕΤΗ

ΠΟΛΕΟΔΟΜΙΚΟ - ΡΥΜΟΤΟΜΙΚΟ ΣΧΕΔΙΟ
ΣΥΝΟΛΕΥΙ ΤΗ ΜΕ ΑΡ. 74/2021 ΑΠ. Δ.Σ. ΧΑΛΑΝΔΡΙΟΥ ΠΕΡΙ ΕΚΔΙΚΑΪΣ ΕΝΤΑΣΕΩΝ Ε' ΑΝΑΡΤΗΣΗΣ

σε σχέδιο: 5 από 10 αριθμός πινακίδας: 482.400-206.600/1




Μέτρο Γραμμικής Παραμόρφωσης (Κ)
στο κέντρο του φύλλου: 0,99990225
Ε.Γ.Σ.Α. (Ελληνικό Γεωδοτικό Σύστημα Αναφοράς)
Επιμέτρησης: Ο.Ρ.Σ. 80 m 43781377 m 1/299,2372236
Εγκέντρωση Μεσογειακής Προβολής
Κεντρικός Μεσογειακός 24 Κα = 0,9996
Στον Μεσογειακό Αναφοράς το κ = 500.000
Πλάτος Αναφοράς 00 00' 00"

ΥΠΟΥΡΓΕΙΟ ΠΑΙΔΕΙΑΣ, ΕΡΕΥΝΑΣ ΚΑΙ ΘΡΗΣΚΕΥΜΑΤΩΝ
ΙΝΣΤΙΤΟΥΤΟ ΤΕΧΝΟΛΟΓΙΑΣ ΥΠΟΛΟΓΙΣΤΩΝ ΚΑΙ ΕΚΔΟΣΕΩΝ ΔΙΑΔΙΚΤΥΟΥ
ΥΠΟΥΡΓΕΙΟ ΠΕΡΙΒΑΛΛΟΝΤΟΣ, ΚΛΙΜΑΤΟΣ ΚΑΙ ΑΝΑΦΟΡΑΣ
ΥΠΟΥΡΓΕΙΟ ΟΙΚΟΝΟΜΙΚΩΝ
ΥΠΟΥΡΓΕΙΟ ΠΟΛΙΤΙΣΜΟΥ, ΠΟΡΕΙΩΝ ΚΑΙ ΘΡΗΣΚΕΥΜΑΤΩΝ
ΥΠΟΥΡΓΕΙΟ ΤΟΥΡΙΣΜΟΥ

Αντίγραφο Κατόπιν
19.05.2023 20:28

ΕΘΝΙΚΟ ΤΥΠΟΓΡΑΦΕΙΟ
Για τεχνικούς λόγους στο σχεδιάγραμμα,
από το ηλεκτρονικό αρχείο, έγινε
σμίκρυνση κατά ποσοστό **31%**



ΥΠΟΜΝΗΜΑ

ΘΕΣΜΟΘΕΤΗΜΕΝΑ ΟΡΙΑ

- Οριο Περιοχής Μελέτης
- Οριο Πολυδομητής Ενότητας
- Οριο εγκεκριμένου σχεδίου
- ΖΕΑ Αιτωφ. Ελευσίνας - Ατρωφαιρου (ΦΕΚ 647Δ/2003)
- Οριο Απολιτορικής ΥΠΕΧΩΔΕ

ΡΥΜΟΤΟΜΙΑ

- Ιαχίωσσα Ρυμοτομική & Οικοδομική Γραμμή (μείωση)
- Κατηγορημένη Ρυμοτομική & Οικοδομική Γραμμή (μείωση)
- Προτεινόμενη Ρυμοτομική Γραμμή (επίστροφή)
- Προτεινόμενη Οικοδομική Γραμμή (κλίση)
- Υποχρεωτική απόσταση κτηρίου από την Ρυμοτομική Γραμμή (ΦΕΚ 647Δ/2003 αρ.2 παρ. Α.1)

ΠΕΡΙΟΧΕΣ ΧΡΗΣΕΩΝ ΓΗΣ (σύμφωνα με το ΦΕΚ 114Α/29-6-2018)

Α.Κ. Αγνής κατοικία
Γ.Κ. Γενική κατοικία

ΚΟΙΝΟΧΡΗΣΤΟΙ ΧΩΡΟΙ
Ο χαρακτηρισμός γίνεται με αναφορά της συγκεκριμένης χρήσης εντός του χώρου με κόκκινα στοιχεία

Κ.Χ. Κ.Χ.-Πρόσων-Πλατεία - Παιδική Χαρά-Χώρος Στέβευσης ΠΛΑΤΕΙΑ Πλατεία
Χ.Π. Χώρος Πρασίνου Π.Χ. Παιδική Χαρά Χ.Σ. Χώρος Στέβευσης

ΚΟΙΝΩΦΕΛΕΙΣ ΕΓΚΑΤΑΣΤΑΣΕΙΣ
Ο χαρακτηρισμός γίνεται με αναφορά της συγκεκριμένης χρήσης εντός του χώρου με κόκκινα στοιχεία

Κ.Φ. Εκπαίδευση - Αθλητισμός - Πρόσων

ΧΑΡΑΚΤΗΡΙΣΜΟΙ ΟΔΙΚΟΥ ΔΙΚΤΥΟΥ

Πεδίοδρομος Πεδίοδρομος -Πεδίοδρομος Καταργούμενος Πεδίοδρομος

ΔΙΚΤΥΟ ΑΠΟΧΕΤΕΥΣΗΣ ΟΜΒΡΙΩΝ

Κλιμακός Αγλής ρέματος Ποδοθήνητη αρθρογεννητής διατομής (b=0.00m, h=3.20m)

ΣΥΛΛ.Θ.Α. Α' ΠΕΡΙΦΕΡΕΙΑΚΗΣ ΕΝΟΤΗΤΑΣ ΒΟΡΕΙΟΥ ΤΟΜΕΑ ΑΣΤΙΩΝ ΕΓΚΡΙΝΕΤΑΙ Το παρόν συνοδεύει το τετράδιο Πρακτικό της 21/2/22 συνεδρίασης της Επιτροπής

ΔΗΜΟΣ ΧΑΛΑΝΔΡΙΟΥ ΑΤΤΙΚΗΣ ΤΕΧΝΙΚΗ ΥΠΗΡΕΣΙΑ

Ολοκλήρωση Πολεοδομικής Μελέτης και πράξη εφαρμογής των περιοχών " Ζώνη Δουκ. Πλακεντίας - Πεύκο Πολίτη " του Δήμου Χαλανδρίου.

| | |
|--|--|
| <p>ΔΙΑΝΟΜΗ ΠΙΝΑΚΙΔΩΝ</p> | <p>ΑΝΑΔΟΧΟΣ : Σύμπραξη Γραφείων Μελετών 1. ΚΑΜΠΗ Ε.Τ.Ε. - Ν. ΙΩΝΑΣ & ΣΥΝΤΕΣ Ε.Ε. 2. Κ. ΖΩΗΣ - Ι. ΔΗΜΗΤΡΑΚΟΠΟΥΛΟΣ Ε.Ε. - ΣΧΗΜΑ Ε.Ε. 3. ΧΡΥΣΑΝΘΑΚΟΠΟΥΛΟΣ ΛΕΩΝΙΔΑΣ</p> |
| <p>Μελετητής:</p> | <p>ομάδα μελέτης : Ζώνη Κωνσταντίνος - Αγρ. & Τοπογράφος Μηχανικός Δημητράκοπουλος Ιωάννης - Αγρ. & Τοπογράφος Μηχανικός Γραμματικογιάννης Ηλίας & Τοπογράφος Μηχανικός</p> |
| <p>επιβλέπων Παπαδοπούλου Γεωργία Αγρ. & Τοπ. Μηχ.</p> | <p>μέθοδος σύνταξης : Τοπογραφικό υπόβαθρο : Επίπεδο Μετρήσει Κτηματογραφικό υπόβαθρο : Επίπεδο καταγραφής - Σφάλματος Διεκπερίσει</p> |
| <p>επιβλέπων Παπαδοπούλου Γεωργία Αγρ. & Τοπ. Μηχ.</p> | <p>Διευθύντρια : Νότα Αικατερίνη Αγρ. & Τοπ. Μηχ.</p> |

Β1 ΣΤΑΔΙΟ (Β' ΦΑΣΗ)

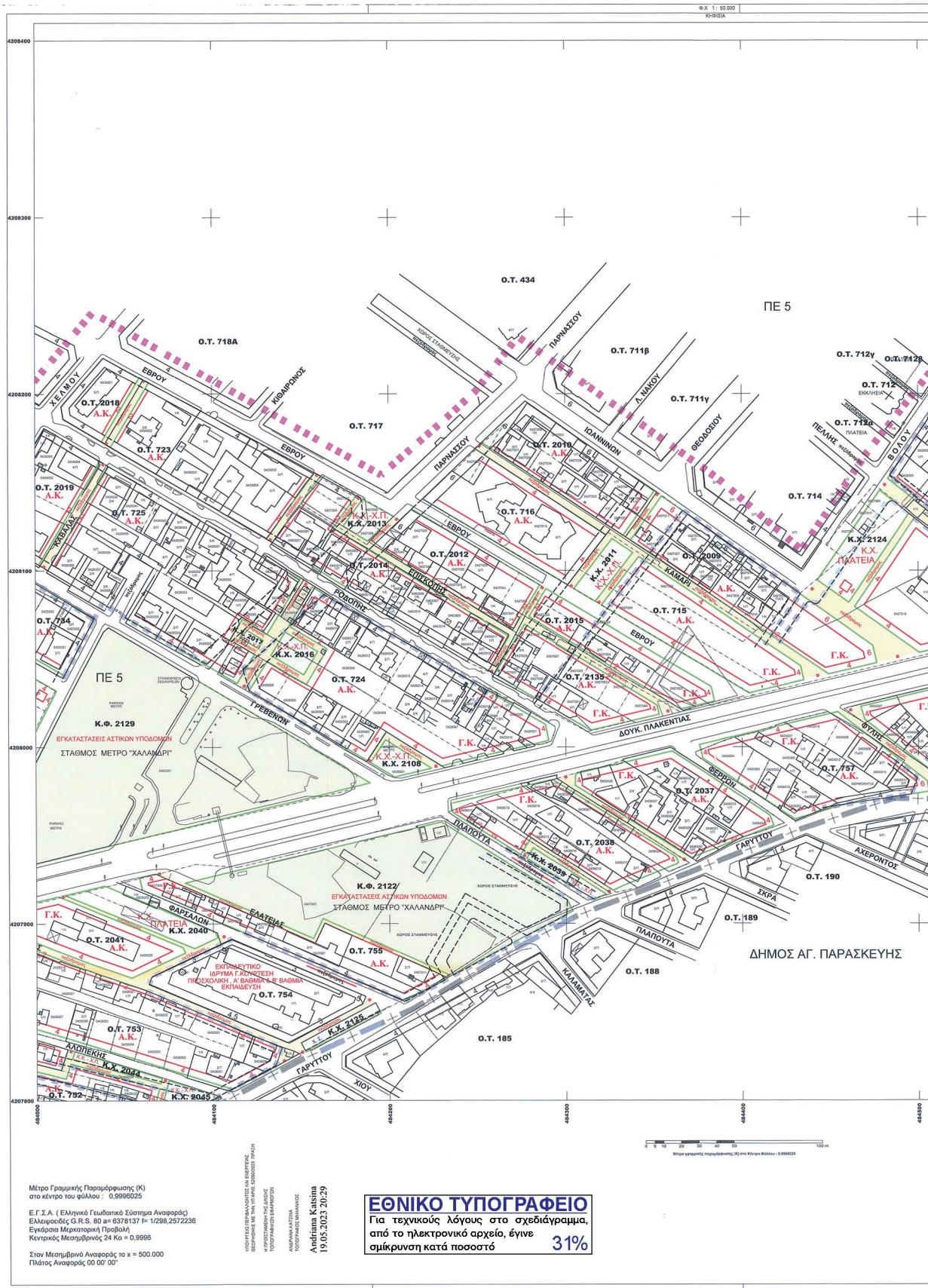
ΧΑΡΤΗΣ **Π1.1** κλίμακα 1:1000

ΠΡΟΤΑΣΗ -ΟΡΙΣΤΙΚΗ ΜΕΛΕΤΗ

ΠΟΛΕΟΔΟΜΙΚΟ - ΡΥΜΟΤΟΜΙΚΟ ΣΧΕΔΙΟ
ΣΥΝΟΛΕΥΕΙ ΤΗ ΜΕ ΑΡ. 74/2021 ΑΠ. Δ.Σ. ΧΑΛΑΝΔΡΙΟΥ ΠΕΡΙ ΕΚΔΙΚΑΣΗΣ ΕΝΣΤΑΣΕΩΝ Ε' ΑΝΑΡΤΗΣΗΣ

σε σχέδιον: **6** από **10** αριθμός πινακίδας: **483.200-206.600/1**

ΙΟΥΛΙΟΣ 2021



Μέτρο Γραμμικής Παραμόρφωσης (Κ)
στο κέντρο του φύλλου : 0,9996025

Ε.Γ.Σ.Α. (Ελληνικό Γεωδαιτικό Σύστημα Αναφοράς)
Ελλειψοειδής G.R.S. 80 α= 6378137 m / 298,2572236
Εγκάρσια Μετακίνηση Προβολής
Κεντρικός Μετασχηματισμός: α= 0,9996

Στον Μετασχηματισμό Αναφοράς το κ = 500.000
Πλάτος Αναφοράς 50 00' 00"

ΥΠΟΥΡΓΕΙΟ ΠΕΡΙΒΑΛΛΟΝΤΟΣ, ΚΛΙΜΑΤΟΣ ΚΑΙ ΕΝΕΡΓΕΙΑΣ
ΓΕΩΤΕΧΝΙΚΟ ΕΡΓΑΣΤΗΡΙΟ ΤΗΣ ΚΑΤΑΣΤΑΣΗΣ ΤΡΑΧΥ
ΠΥΡΡΟΜΕΤΡΗΣΗΣ ΕΚΔΟΣΗ 2023

ΑΝΤΙΣΤΑΣΗ ΚΑΤΑΣΤΑΣΗΣ
19/05/2023 20:29

ΕΘΝΙΚΟ ΤΥΠΟΓΡΑΦΕΙΟ
Για τεχνικούς λόγους στο σχεδιάγραμμα,
από το ηλεκτρονικό αρχείο, έγινε
σμίκρυνση κατά ποσοστό **31%**



ΥΠΟΜΝΗΜΑ

- ΘΕΣΜΟΘΕΤΗΜΕΝΑ ΟΡΙΑ**
- Όριο Περιοχής Μελίτης
 - Όριο Παλεοδομικής Ενότητας
 - Όριο εγκεκριμένου σχεδίου
 - ΖΕΑ Λευρ. Ελασιών - Αεροδromίου (ΦΕΚ 647Δ/2003)
 - Όριο Απαλλοτριωσής ΥΠΕΚΩΔΕ
- ΡΥΘΜΟΤΜΙΑ**
- Ισχύουσα Παραρτηρική & Οικοδομική Γραμμή (μείρη)
 - Κατεργασμένη Παραρτηρική & Οικοδομική Γραμμή (μείρη)
 - Προτεινόμενη Παραρτηρική Γραμμή (μείρη)
 - Προτεινόμενη Οικοδομική Γραμμή (κόκκινη)
 - Υπομετρική απόσταση κτηρίου από την Παραρτηρική Γραμμή (ΦΕΚ 647Δ/2003 αρ.2 παρ. Α.1)
- ΠΕΡΙΟΧΕΣ ΧΡΗΣΕΩΣ ΓΗΣ (σύμφωνα με το ΦΕΚ 114Α/29-6-2018)**
- Α.Κ. Αγρή κατοικία
 - Γ.Κ. Γενική κατοικία
- ΚΟΙΝΟΧΡΗΣΤΟΙ ΧΩΡΟΙ**
Ο χαρακτήρισμός γίνεται με αναγραφή της συγκεκριμένης χρήσης εντός του χώρου με κόκκινα στοιχεία
- Κ.Χ. Κ.Χ.-Πρόνοο- Πλατεία - Παθιά Χωρ.-Χώρος Σταθμωσής ΠΛΑΤΕΙΑ Πλατεία
 - Χ.Π. Χώρος Πρασίνου Π.Χ. Παθιά Χωρ Χ.Σ. Χώρος Σταθμωσής
- ΚΟΙΝΟΦΕΛΕΙΣ ΕΓΚΑΤΑΣΤΑΣΕΙΣ**
Ο χαρακτήρισμός γίνεται με αναγραφή της συγκεκριμένης χρήσης εντός του χώρου με κόκκινα στοιχεία
- Κ.Φ. Εκπαίδευση - Αθλητισμός - Πρόνοο
- ΧΑΡΑΚΤΗΡΙΣΜΟΙ ΟΔΙΚΟΥ ΔΙΚΤΥΟΥ**
- Πεζόδρομος
 - Πεζόδρομος
 - Πεζόδρομος
 - Κατεργασμένος Πεζόδρομος
- ΔΙΚΤΥΟ ΑΠΟΧΕΤΕΥΣΗΣ ΟΜΒΡΙΩΝ**
- Κλασικός Αγωγός μόνον Ποδοκινήτα οργαργανικός διατομή (b=0,00m, h=0,20m)

ΣΥ.Π.Ο.Α.
ΠΕΡΙΦΕΡΕΙΑΚΗΣ ΕΝΟΤΗΤΑΣ
ΒΟΡΕΙΟΥ ΤΟΜΕΑ ΑΘΗΝΩΝ
ΕΓΚΡΙΝΕΤΑΙ
Το παρόν σχέδιο από το αρμόδιο
Πρόεδρο στις 24/05/2023 συνεδρίαση
του μ.β.β.
Ο Πρόεδρος
[Signature]

ΔΗΜΟΣ ΧΑΛΑΝΔΡΙΟΥ ΑΤΤΙΚΗΣ
ΤΕΧΝΙΚΗ ΥΠΗΡΕΣΙΑ

Ολοκλήρωση Πολεοδομικής Μελέτης και πράξη εφαρμογής των περιοχών " Ζώνη Δουκ. Πλακεντίας - Πεύκο Πολίτη " του Δήμου Χαλανδρίου.

ΔΙΑΝΟΜΗ ΠΙΝΑΚΙΔΩΝ

| | |
|--------------------|---|
| 484.000-207.800/1 | 3 |
| 484.000-207.800/2 | 3 |
| 484.000-207.800/3 | 3 |
| 484.000-207.800/4 | 3 |
| 484.000-207.800/5 | 3 |
| 484.000-207.800/6 | 3 |
| 484.000-207.800/7 | 3 |
| 484.000-207.800/8 | 3 |
| 484.000-207.800/9 | 3 |
| 484.000-207.800/10 | 3 |
| 484.000-207.800/11 | 3 |
| 484.000-207.800/12 | 3 |
| 484.000-207.800/13 | 3 |
| 484.000-207.800/14 | 3 |
| 484.000-207.800/15 | 3 |
| 484.000-207.800/16 | 3 |
| 484.000-207.800/17 | 3 |
| 484.000-207.800/18 | 3 |
| 484.000-207.800/19 | 3 |
| 484.000-207.800/20 | 3 |
| 484.000-207.800/21 | 3 |
| 484.000-207.800/22 | 3 |
| 484.000-207.800/23 | 3 |
| 484.000-207.800/24 | 3 |
| 484.000-207.800/25 | 3 |
| 484.000-207.800/26 | 3 |
| 484.000-207.800/27 | 3 |
| 484.000-207.800/28 | 3 |
| 484.000-207.800/29 | 3 |
| 484.000-207.800/30 | 3 |
| 484.000-207.800/31 | 3 |
| 484.000-207.800/32 | 3 |
| 484.000-207.800/33 | 3 |
| 484.000-207.800/34 | 3 |
| 484.000-207.800/35 | 3 |

ΑΝΑΛΟΧΟΣ :
Σχμπροση Γραφείων Μελετών
1. ΚΑΜΠΗ Ε.Τ.Ε. - Ν. ΙΩΝΑΣ & ΣΥΝΤΕΙ Ε.Ε.
2. Κ. ΖΩΝΗ - Ι. ΔΗΜΗΤΡΑΚΟΠΟΥΛΟΣ Ε.Ε. - ΣΧΗΜΑ Ε.Ε.
3. ΧΡΥΣΑΝΘΑΚΟΠΟΥΛΟΣ ΛΕΩΝΙΔΑΣ

Μελετητής:
Κ. ΖΩΝΗ - Ι. ΔΗΜΗΤΡΑΚΟΠΟΥΛΟΣ Ε.Ε. - ΣΧΗΜΑ Ε.Ε.
ΤΕΧΝΙΚΗ ΥΠΗΡΕΣΙΑ ΜΕΛΕΤΩΝ
ΕΠΙΧΕΙΡΗΣΙΑΚΗ ΜΕΛΕΤΩΝ ΣΑ
ΠΛΑΤΕΙΑΣ ΤΗΣ ΕΡΜΟΥΣ 210 ΣΤΡΩΤΗ
ΚΑΙ ΤΑΚΕΤΣΙΟΥ 210 ΣΤΡΩΤΗ
ΝΕΟ ΠΟΛΙΤΕΙΟΝ ΣΤΗΝ ΑΙΧΜΗΝΑ

ομάδα μελέτης : Ζώης Κωνσταντίνος - Αγρ. & Τοπογράφος Μηχανικός
Δημητρακούκος Ιωάννης - Αγρ. & Τοπογράφος Μηχανικός
Γραμματικόγιάννης Ηλίας - Αγρ. & Τοπογράφος Μηχανικός

μέθοδος σύνταξης : Τοπογραφικό υπόβαθρο : Εθνικος Πόλεμος
Κτηματογραφική υπόβαθρο : Επίλυση κτηματογράφησης - δημόσιος διακανονισμός

επιβλέπων
Παπαδοπούλου Γεωργία Αγρ. & Τοπ. Μηχ.

Διευθυντής
[Signature]

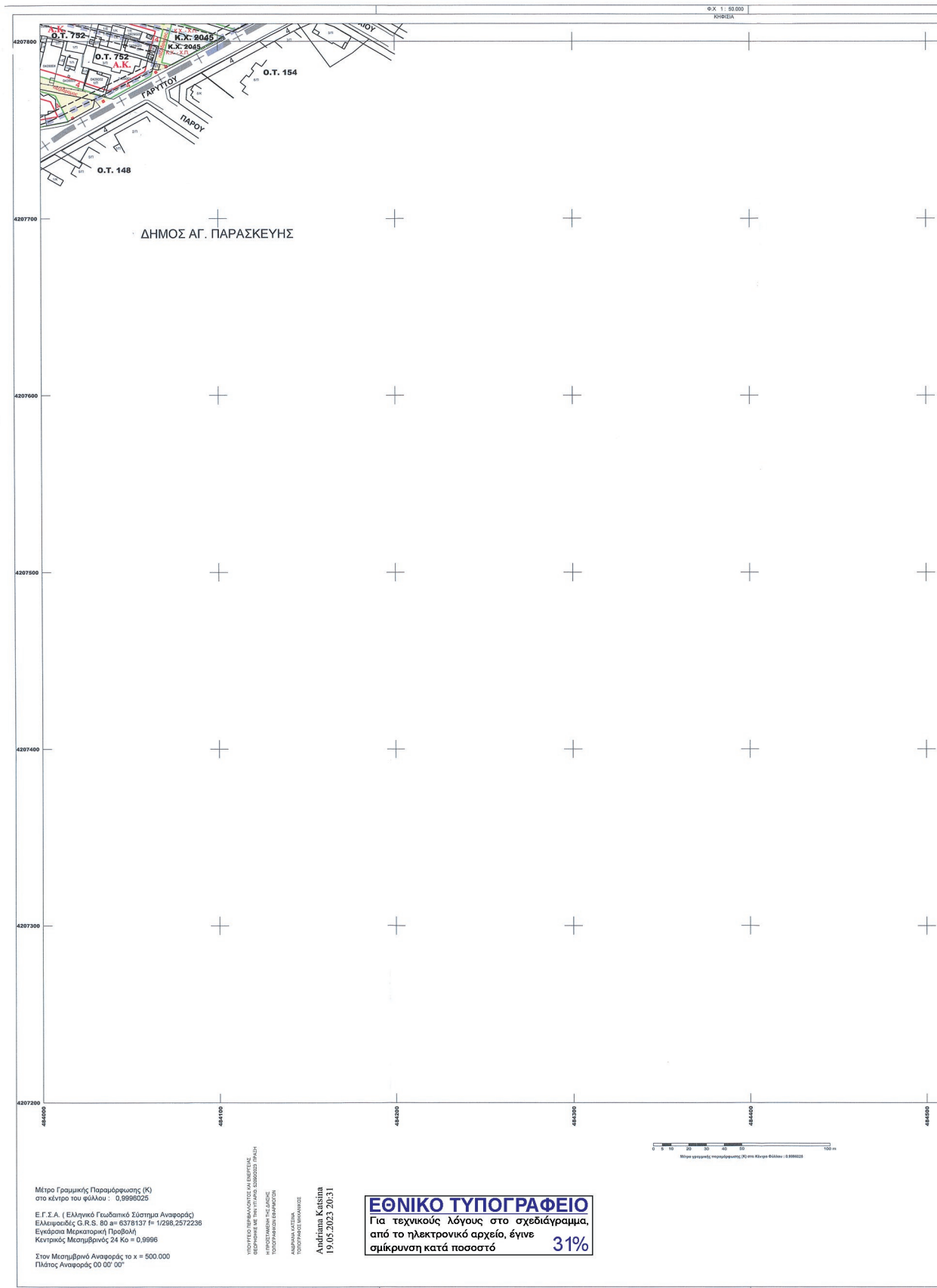
Β1 ΣΤΑΔΙΟ (Β' ΦΑΣΗ) ΠΡΟΤΑΣΗ -ΟΡΙΣΤΙΚΗ ΜΕΛΕΤΗ

ΧΑΡΤΗΣ Π1.1 ΠΟΛΕΟΔΟΜΙΚΟ - ΡΥΜΟΤΟΜΙΚΟ ΣΧΕΔΙΟ

ΣΥΝΟΔΕΥΕΙ ΤΗ ΜΕ ΑΡ. 74/2021 ΑΠ. Δ.Σ. ΧΑΛΑΝΔΡΙΟΥ ΠΕΡΙ ΕΚΔΙΚΑΣΗΣ ΕΝΤΑΣΕΩΝ Ε' ΑΝΑΡΤΗΣΗΣ

κλίμακα 1:1000

σε σχέδιου: 7 από 10 αριθμός πινακίδας: 484.000-207.800/1



Μέτρο Γραμμικής Παραμόρφωσης (Κ)
στο κέντρο του φύλλου: 0,9996025

Ε.Γ.Σ.Α. (Ελληνικό Γεωδοτικό Σύστημα Αναφοράς)
Ελλειψοειδές G.R.S. 80 αμ = 6378137 μ + 1/298,2572236
Επίκρουση Μικροσφαιρική Προβολή
Κεντρικός Μεσημβρινός 24 Κο = 0,9996


Στον Μεσημβρινό Αναφοράς το κ = 500.000
Πλάτος Αναφοράς 00 00' 00"

ΥΠΟΥΡΓΕΙΟ ΠΕΡΙΒΑΛΛΟΝΤΟΣ, ΚΛΙΜΑΤΟΣ
ΚΑΙ ΑΝΤΙΠΟΛΙΤΕΥΜΑΤΟΣ
ΓΕΩΡΓΙΑΣ ΚΑΙ ΤΡΟΦΙΜΩΝ
ΗΜΕΡΗΣΙΑΣ ΔΙΑΧΕΙΡΙΣΗΣ
ΤΟΠΟΓΡΑΦΙΚΩΝ ΕΡΓΑΣΙΩΝ

ΛΑΜΒΑΝΑ ΚΑΤΣΙΒΑ
ΤΟΠΟΓΡΑΦΟΣ ΜΗΧΑΝΙΚΟΣ

Αντίγραφο Κελεύση
19/05.2023 20/31

ΕΘΝΙΚΟ ΤΥΠΟΓΡΑΦΕΙΟ
Για τεχνικούς λόγους στο σχεδιάγραμμα,
από το ηλεκτρονικό αρχείο, έγινε
σμίκρυνση κατά ποσοστό **31%**





ΥΠΟΜΝΗΜΑ

ΘΕΣΜΟΘΕΤΗΜΕΝΑ ΟΡΙΑ

- Οριο Περιοχής Μελέτης
- Οριο Πολεοδομικής Ενότητας
- Οριο εγκεκριμένων σχεδίων
- ΣΕΑ Αττικής - Ελευσίνες - Αεροδρόμιον (ΦΕΚ 647Δ/2003)
- Οριο Απελευθέρωσης ΥΠΕΧΩΔΕ

ΡΥΜΟΤΟΜΙΑ

- Ισχύουσα Ρυμοτομική & Οικοδομική Γραμμή (μόνιμη)
- Καταρτούμενη Ρυμοτομική & Οικοδομική Γραμμή (μόνιμη)
- Προτασσόμενη Ρυμοτομική Γραμμή (πρόταση)
- Προτασσόμενη Οικοδομική Γραμμή (πρόταση)
- Υποχρεωτική απόσπαση κτηρίων από την Ρυμοτομική Γραμμή (ΦΕΚ 647Δ/2003 αρ.2 παρ. Α-1)

ΠΕΡΙΟΧΕΣ ΧΡΗΣΕΩΝ ΓΗΣ (σύμφωνα με το ΦΕΚ 114Α/29-6-2018)

- Α.Κ.** Αγρική κατοικία
- Γ.Κ.** Γενική κατοικία

ΚΟΙΝΟΧΡΗΣΤΟΙ ΧΩΡΟΙ
Ο χαρακτηρισμός γίνεται με αναγραφή της συγκεκριμένης χρήσης εντός του χώρου με κόκκινα στοιχεία

- Κ.Χ.** Κ.Χ.-Πρόσβαση - Πλατεία - Ποδηλά Χωρό-Χώρος Στάθμευσης
- Π.Χ.** Παιδική Χωρά
- Χ.Π.** Χώρος Πρόσβασης
- Χ.Σ.** Χώρος Στάθμευσης

ΚΟΙΝΩΦΕΛΕΙΣ ΕΓΚΑΤΑΣΤΑΣΕΙΣ
Ο χαρακτηρισμός γίνεται με αναγραφή της συγκεκριμένης χρήσης εντός του χώρου με κόκκινα στοιχεία

- Κ.Φ.** Εκπαίδευση - Αθλητισμός - Πρόσβαση

ΧΑΡΑΚΤΗΡΙΣΜΟΙ ΟΔΙΚΟΥ ΔΙΚΤΥΟΥ

- Πεζόδρομος** Πεζόδρομος
- Πεζόδρομος** Καταρτούμενος Πεζόδρομος

ΔΙΚΤΥΟ ΑΠΟΧΕΤΕΥΣΗΣ ΟΜΒΡΙΩΝ

- Κλειστός Αναγής ρίματος Ποσειωνήθη ορθογωνικής διατομής (b=6.00m, h=3.20m)

ΣΥ.Π.Ο.Σ.Α' ΔΕΡΣΙΦΕΡΕΙΑΚΗΣ ΕΝΟΤΗΤΑΣ ΒΟΡΕΙΟΥ ΤΟΜΕΑ ΑΘΗΝΩΝ ΕΓΚΛΗΜΑΤΑ

Το παρόν εγγραφο αποτελεί 19 πρακτικό αρ. 21/22 καταχώρησης τα μέλη της προέδρου

ΔΗΜΟΣ ΧΑΛΑΝΔΡΙΟΥ ΑΤΤΙΚΗΣ

ΤΕΧΝΙΚΗ ΥΠΗΡΕΣΙΑ

Ολοκλήρωση Πολεοδομικής Μελέτης και πράξη εφαρμογής των περιοχών " Ζώνη Δουκ. Πλακεντίας - Πεύκο Πολίτη " του Δήμου Χαλανδρίου.

| | |
|--|--|
| <p>ΔΙΑΝΟΜΗ ΠΙΝΑΚΙΔΩΝ</p> | <p>ΑΝΑΔΟΧΟΣ : Συμπρωτη Γραφείων Μελετών 1. ΚΑΜΠΗ Ε.Τ.Ε. - Ν. ΙΩΝΑΣ & ΣΥΝΤΕΣ Ε.Ε. 2. Κ. ΖΩΝΗ - Ι. ΔΗΜΗΤΡΑΚΟΠΟΥΛΟΣ Ε.Ε. - ΣΧΗΜΑ Ε.Ε. 3. ΧΡΥΣΑΝΘΑΚΟΠΟΥΛΟΣ ΛΕΩΝΙΔΑΣ</p> <p>Μελετητής: Κ. ΖΩΝΗ - Ι. ΔΗΜΗΤΡΑΚΟΠΟΥΛΟΣ Ε.Ε. - ΣΧΗΜΑ Ε.Ε. Α. ΠΑΠΑΔΟΠΟΥΛΟΣ - ΜΑΡΟΥΤΙ 68122 ΦΩ. 210 2710071 ΕΠΙΣΤΑΣΙΑ - ΚΟΥ. ΑΝΑΡΤΗΣΕΩΣ</p> |
| <p>ομάδα μελέτης : Ζώνης Κωνσταντίνος - Αγρ. & Τοπογράφος Μηχανικός Δημητράκης Γεωργίου - Αγρ. & Τοπογράφος Μηχανικός Γραμματικογιάννης Ηλίας - Αγρ. & Τοπογράφος Μηχανικός</p> | <p>μέθοδος σύνταξης : Τοπογραφικό υπόβαθρο : Επίπεδα Μετρήσεις Κτηματογραφικό υπόβαθρο : Επίπεδα κτηματογράφηση - Δολεωτός δικαστικός</p> |
| <p>επιβλέπων Παπαδοπούλου Γεωργία Αγρ. & Τοπ. Μηχ.</p> | <p>Διευθύντρια : Νότα Αικατερίνη Αγρ. & Τοπ. Μηχ.</p> |

Β1 ΣΤΑΔΙΟ (Β' ΦΑΣΗ)

ΧΑΡΤΗΣ Π1.1

κλίμακα 1:1000


ΠΡΟΤΑΣΗ - ΟΡΙΣΤΙΚΗ ΜΕΛΕΤΗ

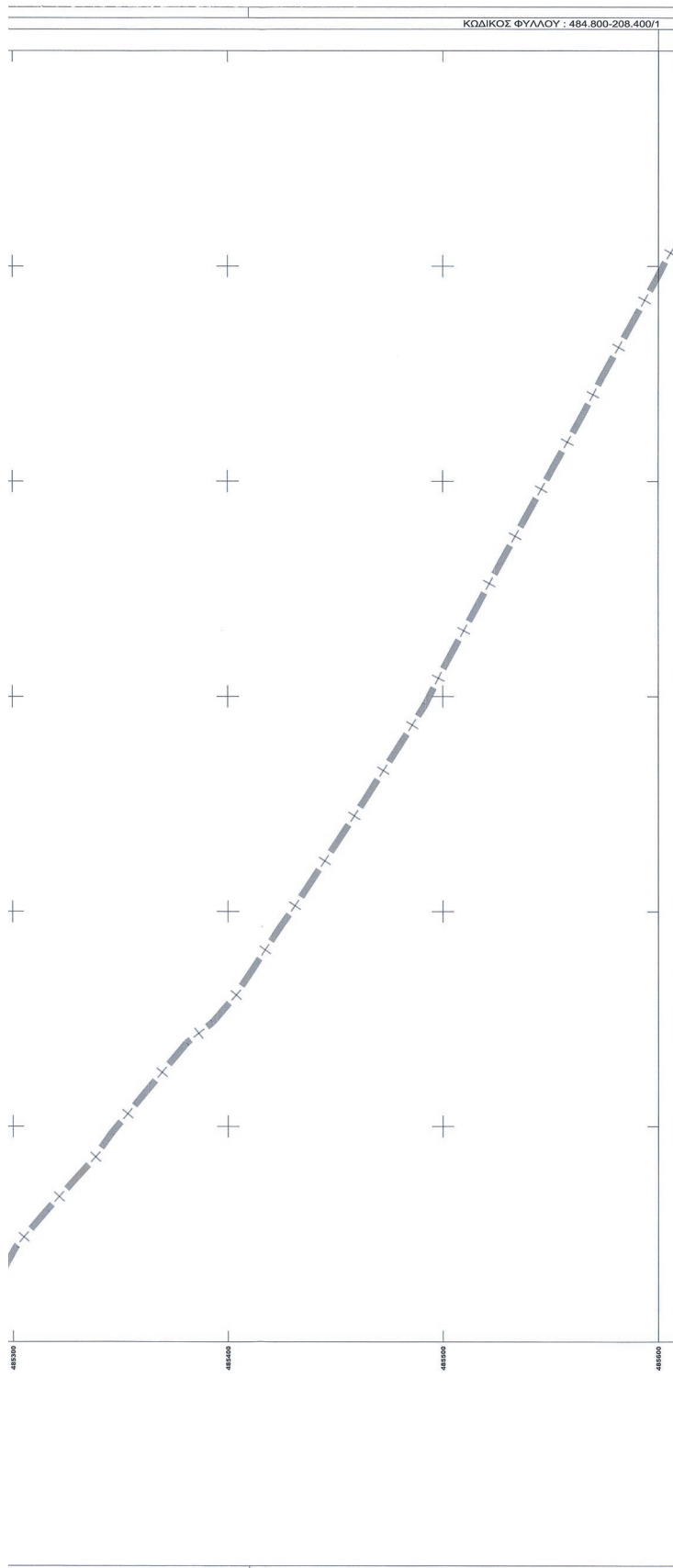
ΠΟΛΕΟΔΟΜΙΚΟ - ΡΥΜΟΤΟΜΙΚΟ ΣΧΕΔΙΟ

ΣΥΝΟΔΕΥΕΙ ΤΗ ΜΕ ΑΡ. 74/2021 ΑΠ. Δ.Σ. ΧΑΛΑΝΔΡΙΟΥ ΠΕΡΙ ΕΚΔΙΚΑΙΗΣΗΣ ΕΝΤΑΣΕΩΝ Ε' ΑΝΑΡΤΗΣΗΣ

σε σχέσιου: 8 από 10 αριθμός πινακίδας: 484.000-207.200/1

ΙΟΥΛΙΟΣ 2021





ΥΠΟΜΝΗΜΑ

ΘΕΣΜΟΘΕΤΗΜΕΝΑ ΟΡΙΑ

- Οριο Περιοχής Μελέτης
- Οριο Πολυδομικής Ενότητας
- Οριο εγκεκριμένου σχεδίου
- ΖΕΑ Αεωφ. Ελαστικής - Αεροβόρου (ΦΕΚ 647Δ/2003)
- Οριο Απαλλοτριώσεως ΥΠΕΚΩΔΕ

ΡΥΜΟΤΟΜΙΑ

- Ισχύουσα Ρυμοτομική & Οικοδομική Γραμμή (μείωση)
- Καταρτισμένη Ρυμοτομική & Οικοδομική Γραμμή (μείωση)
- Προτεινόμενη Ρυμοτομική Γραμμή (στέφανο)
- Προτεινόμενη Οικοδομική Γραμμή (κλίση)
- Υπαρκτική απόσταση κτηρίων από την Ρυμοτομική Γραμμή (ΦΕΚ 647Δ/2003 αρ.2 παρ. Α.1)

ΠΕΡΙΟΧΕΣ ΧΡΗΣΕΩΣ ΓΗΣ (σύμφωνα με το ΦΕΚ 114Α/29-6-2018)

- Α.Κ. Αγνή κατοικία
- Γ.Κ. Γενική κατοικία

ΚΟΙΝΩΦΗΣΤΟΙ ΧΩΡΟΙ
Ο χαρακτηρισμός γίνεται με αναγραφή της συγκεκριμένης χρήσης εντός του χώρου με κόκκινα στοιχεία

- Κ.Χ. Κ.Χ. Πράσινο-Πλατεία - Παδική Χαρά-Χώρος Στάθμευσης ΠΛΑΤΕΙΑ Πλατεία
- Χ.Π. Χώρος Πρασίνου Π.Χ. Παδική Χαρά Χ.Σ. Χώρος Στάθμευσης

ΚΟΙΝΩΦΕΛΕΙΣ ΕΓΚΑΤΑΣΤΑΣΕΙΣ
Ο χαρακτηρισμός γίνεται με αναγραφή της συγκεκριμένης χρήσης εντός του χώρου με κόκκινα στοιχεία

- Κ.Φ. Εκπαίδευση - Αθλητισμός - Πράσινο

ΧΑΡΑΚΤΗΡΙΣΜΟ ΟΔΙΚΟΥ ΔΙΚΤΥΟΥ

- Πεζόδρομος Πεζόδρομος Πεζόδρομος Καταρτισμένος Πεζόδρομος

ΔΙΚΤΥΟ ΑΠΟΧΕΤΕΥΣΗΣ ΟΜΒΡΙΩΝ

- Κλασικός Αγωγός με διατομή ορθογωνικής διατομής (b=0.80m, h=3.20m)

ΣΥ.Π.Ο.Θ.Α. Α' ΠΕΡΙΦΕΡΕΙΑΣ ΕΠΟΧΗΤΑΣ ΒΟΡΕΙΟΥ ΤΟΜΕΑ ΑΘΗΝΩΝ ΕΓΚΡΙΝΕΤΑΙ

Το παρόν συντάσσεται με αριθμό Π.Προκήρυξης 2/2022

Ο Πρόεδρος

ΔΗΜΟΣ ΧΑΛΑΝΔΡΙΟΥ ΑΤΤΙΚΗΣ

ΤΕΧΝΙΚΗ ΥΠΗΡΕΣΙΑ

Ολοκλήρωση Πολεοδομικής Μελέτης και πράξη εφαρμογής των περιοχών " Ζώνη Δουκ. Πλακεντίας - Πεύκο Πολίτη " του Δήμου Χαλανδρίου.

| | | | | | | | | | | | | | | | | | | | | | |
|--|---|-------------------|-------------------|-------------------|-------------------|-------------------|-------------------|-------------------|--------------------|--------------------|--------------------|--------------------|--------------------|--------------------|--------------------|--------------------|--------------------|--------------------|--------------------|--------------------|---|
| <p>ΔΙΑΝΟΜΗ ΠΙΝΑΚΙΔΩΝ</p> <table border="1" style="margin-left: auto; margin-right: auto;"> <tr> <td>482.400-207.200/1</td> <td>482.400-207.200/2</td> <td>482.400-207.200/3</td> <td>482.400-207.200/4</td> <td>482.400-207.200/5</td> <td>482.400-207.200/6</td> <td>482.400-207.200/7</td> <td>482.400-207.200/8</td> <td>482.400-207.200/9</td> <td>482.400-207.200/10</td> <td>482.400-207.200/11</td> <td>482.400-207.200/12</td> <td>482.400-207.200/13</td> <td>482.400-207.200/14</td> <td>482.400-207.200/15</td> <td>482.400-207.200/16</td> <td>482.400-207.200/17</td> <td>482.400-207.200/18</td> <td>482.400-207.200/19</td> <td>482.400-207.200/20</td> </tr> </table> | 482.400-207.200/1 | 482.400-207.200/2 | 482.400-207.200/3 | 482.400-207.200/4 | 482.400-207.200/5 | 482.400-207.200/6 | 482.400-207.200/7 | 482.400-207.200/8 | 482.400-207.200/9 | 482.400-207.200/10 | 482.400-207.200/11 | 482.400-207.200/12 | 482.400-207.200/13 | 482.400-207.200/14 | 482.400-207.200/15 | 482.400-207.200/16 | 482.400-207.200/17 | 482.400-207.200/18 | 482.400-207.200/19 | 482.400-207.200/20 | <p>ΑΝΑΔΟΧΟΣ :</p> <ol style="list-style-type: none"> ΚΑΜΠΗ Ε.Ε. - Ν. ΙΩΝΑΣ & ΣΥΝΤΕΣ Ε.Ε. Κ. ΖΩΝΗ - Ι. ΔΗΜΗΤΡΑΚΟΠΟΥΛΟΣ Ε.Ε. - ΣΧΗΜΑ Ε.Ε. ΧΡΥΣΑΝΘΑΚΟΠΟΥΛΟΣ ΛΕΩΝΙΔΑΣ <p>Μελετητής:</p> <p>Α. ΖΩΝΗ - ΠΡΟΤΥΠΟ ΠΟΛΙΤΕΥΣΕΩΣ Ε.Ε. ΤΕΧΝΙΚΗ ΥΠΗΡΕΣΙΑ ΜΕΛΕΤΩΝ ΚΑΙ ΚΑΤΑΣΤΡΟΦΩΝ 181 22 ΤΗΛ. 210 2710076 210 2710077 210 2710078 - 210 2710079</p> |
| 482.400-207.200/1 | 482.400-207.200/2 | 482.400-207.200/3 | 482.400-207.200/4 | 482.400-207.200/5 | 482.400-207.200/6 | 482.400-207.200/7 | 482.400-207.200/8 | 482.400-207.200/9 | 482.400-207.200/10 | 482.400-207.200/11 | 482.400-207.200/12 | 482.400-207.200/13 | 482.400-207.200/14 | 482.400-207.200/15 | 482.400-207.200/16 | 482.400-207.200/17 | 482.400-207.200/18 | 482.400-207.200/19 | 482.400-207.200/20 | | |
| <p>ομάδα μελετών :</p> <p>Ζώης Κωνσταντίνος - Αρχ. & Τοπογράφος Μηχανικός Διμιτριάδης Κωνσταντίνος - Αρχ. & Τοπογράφος Μηχανικός Γραμματικογιάννης Μίλας - Αρχ. & Τοπογράφος Μηχανικός</p> | <p>μέθοδος σύνταξης :</p> <p>Τοπογραφικό υπόβαθρο : Επίσης Μετρήσεις Κτηματολογικό υπόβαθρο : Επίπεδα κτηματογράφησης - δελτίους ιδιοκτησίας</p> | | | | | | | | | | | | | | | | | | | | |
| <p>επιβλέπων Παπαδοπούλου Γεωργία Αρχ. & Τοπ. Μηχ.</p> | <p>Διευθυντής : Ντόνα Αικατερίνη Αρχ. & Τοπ. Μηχ.</p> | | | | | | | | | | | | | | | | | | | | |

B1 ΣΤΑΔΙΟ (B' ΦΑΣΗ)

ΧΑΡΤΗΣ Π1.1

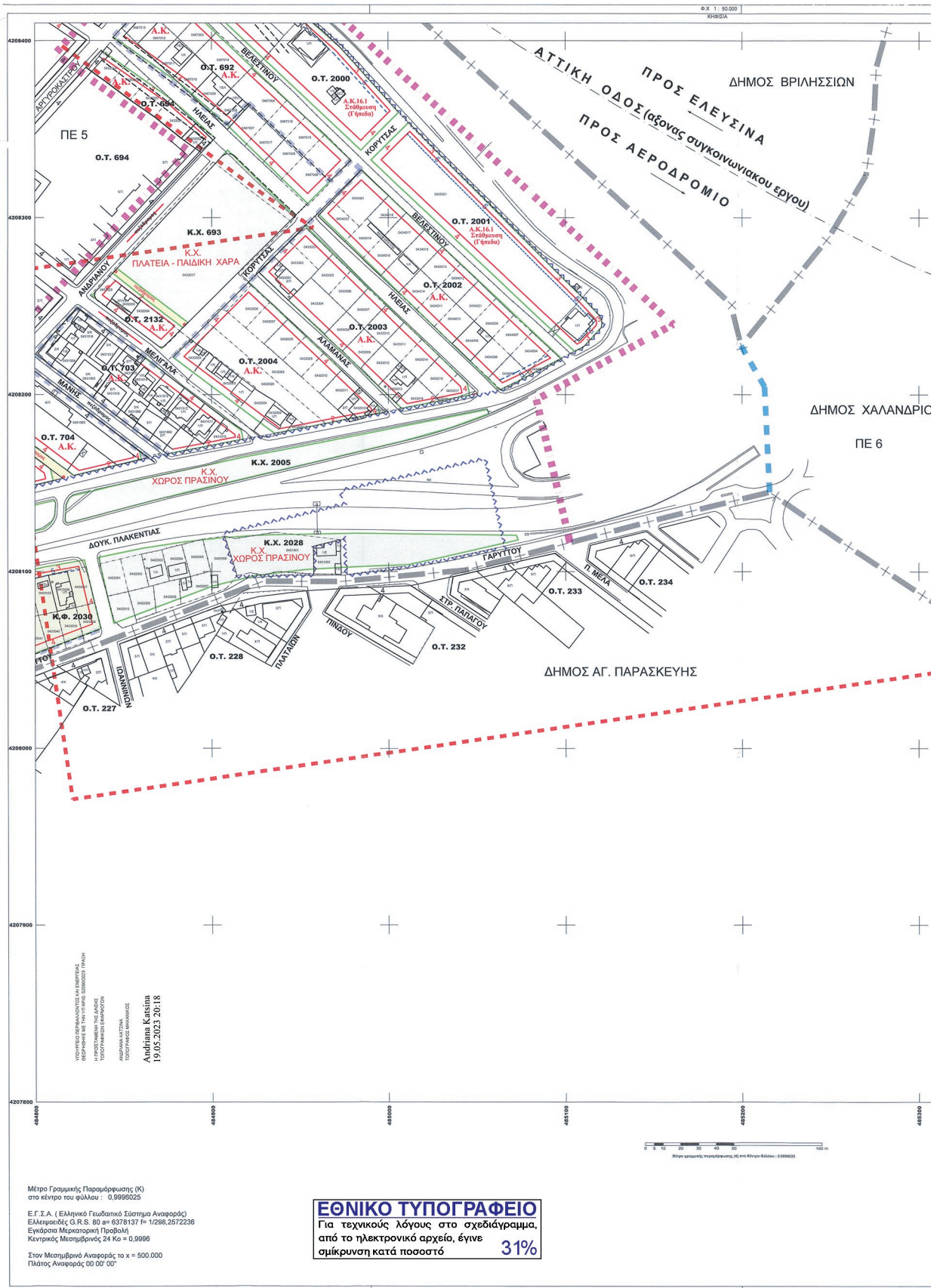
κλίμακα 1:1000

ΠΡΟΤΑΣΗ-ΟΡΙΣΤΙΚΗ ΜΕΛΕΤΗ

ΠΟΛΕΟΔΟΜΙΚΟ - ΡΥΜΟΤΟΜΙΚΟ ΣΧΕΔΙΟ

ΣΥΝΔΕΥΣΗ ΤΗ ΜΕ ΑΡ. 74/2021 ΑΠ. Δ.Σ. ΧΑΛΑΝΔΡΙΟΥ ΠΕΡΙ ΕΚΚΑΙΧΑΞΗΣ ΕΝΔΕΙΞΕΩΝ Ε' ΑΝΑΡΤΗΣΗΣ

σα σχέδιου: 9 από 10 αριθμός πινακίδας: 484.800-208.400/1



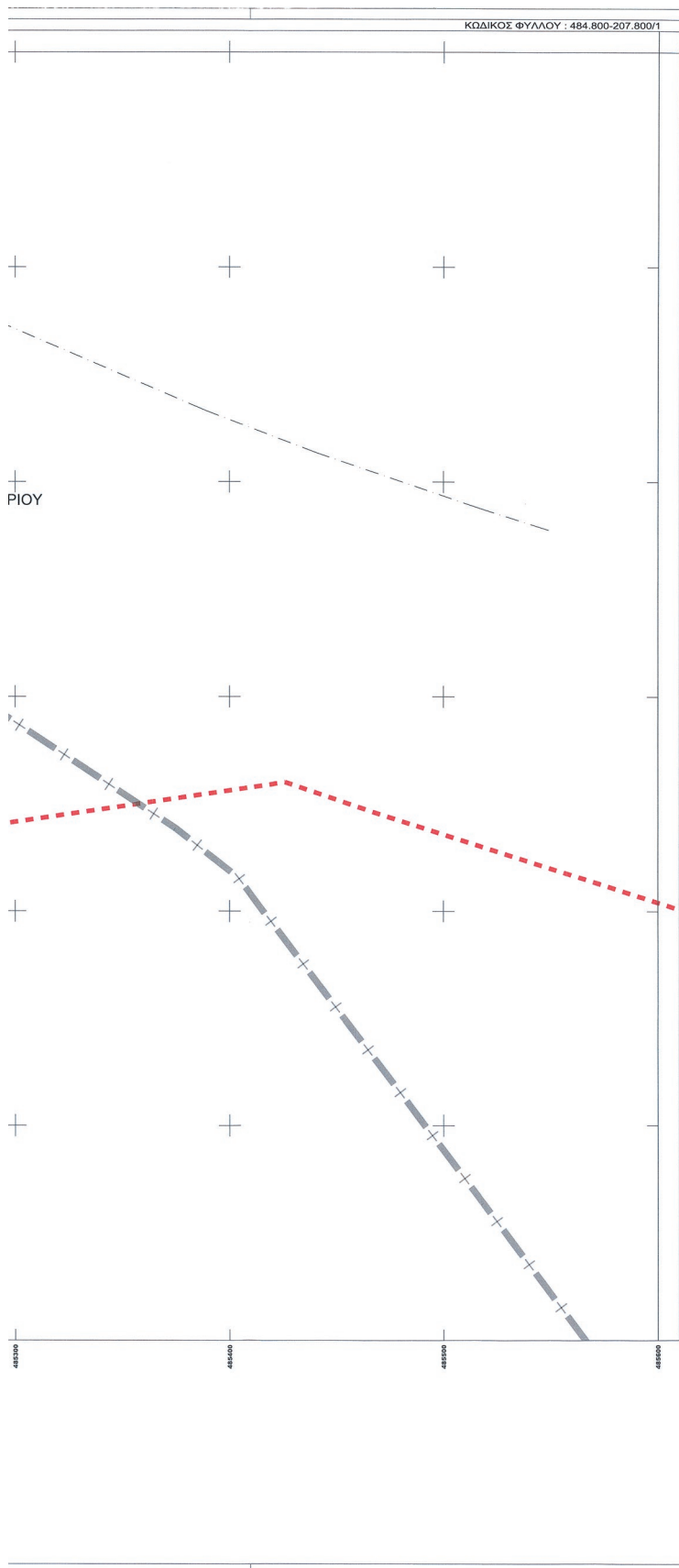
Μέτρο Γραμμικής Παραμόρφωσης (Κ)
στο κέντρο του φύλλου : 0.9996025

Ε.Γ.Σ.Α. (Ελληνικό Γεωδαιτικό Σύστημα Αναφοράς)
Ελλειψοειδές G.R.S. 80 α = 6378137 μ = 1/298,2572236
Εγκάρσια Μεταστροφή Προβολής
Κεντρικός Μεσημβρινός 24 Κο = 0,9996

Στον Μεσημβρινό Αναφοράς το κ = 500.000
Πλάτος Αναφοράς 00 00' 00"

ΕΘΝΙΚΟ ΤΥΠΟΓΡΑΦΕΙΟ
Για τεχνικούς λόγους στο σχεδιάγραμμα,
από το ηλεκτρονικό αρχείο, έγινε
σμίκρυνση κατά ποσοστό **31%**

ΥΠΟΥΡΓΕΙΟ ΠΕΡΙΒΑΛΛΟΝΤΟΣ, ΑΝΤΙΠΟΛΙΤΕΛΕΥΣΗΣ ΚΑΙ ΚΛΙΜΑΤΟΣ
ΓΕΩΓΡΑΦΙΚΟ ΙΝΣΤΙΤΟΥΤΟ ΚΑΙ ΚΕΝΤΡΟ ΓΕΩΜΑΤΙΚΩΝ ΕΡΕΥΝΩΝ
ΥΠΟΥΡΓΕΙΟ ΠΑΙΔΕΙΑΣ, ΕΡΕΥΝΑΣ ΚΑΙ ΘΡΗΣΚΕΥΜΑΤΩΝ
ΙΝΣΤΙΤΟΥΤΟ ΤΕΧΝΟΛΟΓΙΑΣ ΥΠΟΛΟΓΙΣΤΩΝ ΚΑΙ ΕΚΔΟΣΕΩΝ ΔΙΔΑΚΤΙΚΩΝ ΒΙΒΛΙΩΝ
ΑΝΔΡΙΑΝΑ ΚΑΪΣΙΝΑ
19.05.2023 20:18



ΥΠΟΜΝΗΜΑ

ΘΕΣΜΟΘΕΤΗΜΕΝΑ ΟΡΙΑ

- Οριο Περιοχής Μάλετης
- Οριο Παλαιοδομικής Ενότητας
- Οριο εγκεκριμένου σχεδίου
- ΣΕΑ Λευκ. Ελευσίνας - Αττικής (ΦΕΚ 647Δ/2003)
- Οριο Αποαπομίμησης ΥΠΕΚΩΔΕ

ΡΥΘΜΟΤΟΜΙΑ

- Ισχύουσα Ρυμοτομική & Οικοδομική Γραμμή (μίσση)
- Καταργούμενη Ρυμοτομική & Οικοδομική Γραμμή (μίσση)
- Προτεινόμενη Ρυμοτομική Γραμμή (πρόταση)
- Προτεινόμενη Οικοδομική Γραμμή (κόκκινη)
- Υποχρεωτική απόσταση κτηρίου από την Ρυμοτομική Γραμμή (ΦΕΚ 647Δ/2003 αρ.2 παρ. Α.1)

ΠΕΡΙΟΧΕΣ ΧΡΗΣΕΩΝ ΓΗΣ (σύμφωνα με το ΦΕΚ 114Α/29-6-2018)

- Α.Κ. Αμυγή κατοικία
- Γ.Κ. Γενική κατοικία

ΚΟΙΝΟΧΡΗΣΤΟΙ ΧΩΡΟΙ
Ο χαρακτηρισμός γίνεται με αναγραφή της συγκεκριμένης χρήσης εντός του χώρου με κόκκινα στοιχεία

- Κ.Χ. Κ.Χ.-Πρόσβαση- Πλατεία - Παλαιά Χαρά-Χώρος Στάθμευσης
- Χ.Π. Χώρος Πρασίνου
- Π.Χ. Παλαιά Χαρά
- Χ.Σ. Χώρος Στάθμευσης

ΚΟΙΝΟΦΕΛΕΙΣ ΕΓΚΑΤΑΣΤΑΣΕΙΣ
Ο χαρακτηρισμός γίνεται με αναγραφή της συγκεκριμένης χρήσης εντός του χώρου με κόκκινα στοιχεία

- Κ.Φ. Εκπαίδευση - Αθλητισμός - Πρόνοια

ΧΑΡΑΚΤΗΡΙΣΜΟΙ ΟΔΙΚΟΥ ΔΙΚΤΥΟΥ

- Πεζόδρομος
- Πεζόδρομος
- Πεζόδρομος
- Καταργούμενος Πεζόδρομος

ΔΙΚΤΥΟ ΑΠΟΧΕΤΕΥΣΗΣ ΟΜΒΡΙΩΝ

- Κλιμακωτή Αγωγός μόνιμου Ποσοτήρας οργάνωσης ύψους (h=5.00m, h=3.20m)

ΣΥ.Π.Ο.Θ.Α Α' ΠΕΡΙΦΕΡΕΙΑΚΗΣ ΕΝΟΤΗΤΑΣ ΒΟΡΕΙΟΥ ΤΟΜΕΑ ΑΘΗΝΩΝ ΕΓΚΡΙΣΗ ΣΤ Α 1
Το παρόν αφορά το με αριθμό 19 Πρωτόκολλο Συνεδρίασης Ο Πρόεδρος
Το μέλος

ΔΗΜΟΣ ΧΑΛΑΝΔΡΙΟΥ ΑΤΤΙΚΗΣ

ΤΕΧΝΙΚΗ ΥΠΗΡΕΣΙΑ

Ολοκλήρωση Πολεοδομικής Μελέτης και πράξη εφαρμογής των περιοχών " Ζώνη Δουκ. Πλακεντίας - Πεύκο Πολίτη " του Δήμου Χαλανδρίου.

| | | | | | | | | | | | | | | | | | | | | | | | | | | | | | | | | | | | | | | | | | | | | | | | | | | | | | | | | | | | | | | | | | | | | | | | | | | | | | | | | | | | | | | | | | | | | | | | | | | | | | |
|--|---|---|-------------------|---|-------------------|---|-------------------|---|-------------------|---|-------------------|---|-------------------|---|-------------------|---|-------------------|---|--------------------|---|--------------------|---|--------------------|---|--------------------|---|--------------------|---|--------------------|---|--------------------|---|--------------------|---|--------------------|---|--------------------|---|--------------------|---|--------------------|---|--------------------|---|--------------------|---|--------------------|---|--------------------|---|--------------------|---|--------------------|---|--------------------|---|--------------------|---|--------------------|---|--------------------|---|--------------------|---|--------------------|---|--------------------|---|--------------------|---|--------------------|---|--------------------|---|--------------------|---|--------------------|---|--------------------|---|--------------------|---|--------------------|---|--------------------|---|--------------------|---|--------------------|---|--------------------|---|--------------------|---|--------------------|---|--------------------|---|--------------------|---|--|
| ΔΙΑΝΟΜΗ ΠΙΝΑΚΙΔΩΝ | ΑΝΑΔΟΧΟΣ : Συμπροση Γραφείων Μελετών 1. ΚΑΜΙΝΗ Ε.Ε. - Ν. ΙΩΝΑΣ & ΣΥΝΤΕΣ Ε.Ε. 2. Κ. ΖΩΗΣ - Ι. ΔΗΜΗΤΡΑΚΟΠΟΥΛΟΣ Ε.Ε. - ΣΥΝΙΜΑ Ε.Ε. 3. ΧΡΗΣΑΝΘΑΚΟΠΟΥΛΟΣ ΛΕΩΝΙΔΑΣ | | | | | | | | | | | | | | | | | | | | | | | | | | | | | | | | | | | | | | | | | | | | | | | | | | | | | | | | | | | | | | | | | | | | | | | | | | | | | | | | | | | | | | | | | | | | | | | | | | | | |
| <table border="1"> <tr><td>484.800-207.800/1</td><td>5</td></tr> <tr><td>484.800-207.800/2</td><td>2</td></tr> <tr><td>484.800-207.800/3</td><td>2</td></tr> <tr><td>484.800-207.800/4</td><td>2</td></tr> <tr><td>484.800-207.800/5</td><td>2</td></tr> <tr><td>484.800-207.800/6</td><td>2</td></tr> <tr><td>484.800-207.800/7</td><td>2</td></tr> <tr><td>484.800-207.800/8</td><td>2</td></tr> <tr><td>484.800-207.800/9</td><td>2</td></tr> <tr><td>484.800-207.800/10</td><td>2</td></tr> <tr><td>484.800-207.800/11</td><td>2</td></tr> <tr><td>484.800-207.800/12</td><td>2</td></tr> <tr><td>484.800-207.800/13</td><td>2</td></tr> <tr><td>484.800-207.800/14</td><td>2</td></tr> <tr><td>484.800-207.800/15</td><td>2</td></tr> <tr><td>484.800-207.800/16</td><td>2</td></tr> <tr><td>484.800-207.800/17</td><td>2</td></tr> <tr><td>484.800-207.800/18</td><td>2</td></tr> <tr><td>484.800-207.800/19</td><td>2</td></tr> <tr><td>484.800-207.800/20</td><td>2</td></tr> <tr><td>484.800-207.800/21</td><td>2</td></tr> <tr><td>484.800-207.800/22</td><td>2</td></tr> <tr><td>484.800-207.800/23</td><td>2</td></tr> <tr><td>484.800-207.800/24</td><td>2</td></tr> <tr><td>484.800-207.800/25</td><td>2</td></tr> <tr><td>484.800-207.800/26</td><td>2</td></tr> <tr><td>484.800-207.800/27</td><td>2</td></tr> <tr><td>484.800-207.800/28</td><td>2</td></tr> <tr><td>484.800-207.800/29</td><td>2</td></tr> <tr><td>484.800-207.800/30</td><td>2</td></tr> <tr><td>484.800-207.800/31</td><td>2</td></tr> <tr><td>484.800-207.800/32</td><td>2</td></tr> <tr><td>484.800-207.800/33</td><td>2</td></tr> <tr><td>484.800-207.800/34</td><td>2</td></tr> <tr><td>484.800-207.800/35</td><td>2</td></tr> <tr><td>484.800-207.800/36</td><td>2</td></tr> <tr><td>484.800-207.800/37</td><td>2</td></tr> <tr><td>484.800-207.800/38</td><td>2</td></tr> <tr><td>484.800-207.800/39</td><td>2</td></tr> <tr><td>484.800-207.800/40</td><td>2</td></tr> <tr><td>484.800-207.800/41</td><td>2</td></tr> <tr><td>484.800-207.800/42</td><td>2</td></tr> <tr><td>484.800-207.800/43</td><td>2</td></tr> <tr><td>484.800-207.800/44</td><td>2</td></tr> <tr><td>484.800-207.800/45</td><td>2</td></tr> <tr><td>484.800-207.800/46</td><td>2</td></tr> <tr><td>484.800-207.800/47</td><td>2</td></tr> <tr><td>484.800-207.800/48</td><td>2</td></tr> <tr><td>484.800-207.800/49</td><td>2</td></tr> <tr><td>484.800-207.800/50</td><td>2</td></tr> </table> | 484.800-207.800/1 | 5 | 484.800-207.800/2 | 2 | 484.800-207.800/3 | 2 | 484.800-207.800/4 | 2 | 484.800-207.800/5 | 2 | 484.800-207.800/6 | 2 | 484.800-207.800/7 | 2 | 484.800-207.800/8 | 2 | 484.800-207.800/9 | 2 | 484.800-207.800/10 | 2 | 484.800-207.800/11 | 2 | 484.800-207.800/12 | 2 | 484.800-207.800/13 | 2 | 484.800-207.800/14 | 2 | 484.800-207.800/15 | 2 | 484.800-207.800/16 | 2 | 484.800-207.800/17 | 2 | 484.800-207.800/18 | 2 | 484.800-207.800/19 | 2 | 484.800-207.800/20 | 2 | 484.800-207.800/21 | 2 | 484.800-207.800/22 | 2 | 484.800-207.800/23 | 2 | 484.800-207.800/24 | 2 | 484.800-207.800/25 | 2 | 484.800-207.800/26 | 2 | 484.800-207.800/27 | 2 | 484.800-207.800/28 | 2 | 484.800-207.800/29 | 2 | 484.800-207.800/30 | 2 | 484.800-207.800/31 | 2 | 484.800-207.800/32 | 2 | 484.800-207.800/33 | 2 | 484.800-207.800/34 | 2 | 484.800-207.800/35 | 2 | 484.800-207.800/36 | 2 | 484.800-207.800/37 | 2 | 484.800-207.800/38 | 2 | 484.800-207.800/39 | 2 | 484.800-207.800/40 | 2 | 484.800-207.800/41 | 2 | 484.800-207.800/42 | 2 | 484.800-207.800/43 | 2 | 484.800-207.800/44 | 2 | 484.800-207.800/45 | 2 | 484.800-207.800/46 | 2 | 484.800-207.800/47 | 2 | 484.800-207.800/48 | 2 | 484.800-207.800/49 | 2 | 484.800-207.800/50 | 2 | Μελετητής: Κ. ΖΩΗΣ - Ι. ΔΗΜΗΤΡΑΚΟΠΟΥΛΟΣ Ε.Ε. Τ. Ν. ΙΩΝΑΣ Ε.Ε. ΤΕΧΝΙΚΟ ΓΡΑΦΕΙΟ ΠΟΛΕΟΔΟΜΙΚΩΝ ΜΕΛΕΤΩΝ ΒΛΑΧΟΥΔΗ ΣΤΡΑΤΟΥ 181 22 15701 ΛΑΜΙΑΣ Τ.Κ. 27200Π ΤΗΛ: 2261333333 FAX: 2261333333 WWW.ANADOKHOS.GR |
| 484.800-207.800/1 | 5 | | | | | | | | | | | | | | | | | | | | | | | | | | | | | | | | | | | | | | | | | | | | | | | | | | | | | | | | | | | | | | | | | | | | | | | | | | | | | | | | | | | | | | | | | | | | | | | | | | | | |
| 484.800-207.800/2 | 2 | | | | | | | | | | | | | | | | | | | | | | | | | | | | | | | | | | | | | | | | | | | | | | | | | | | | | | | | | | | | | | | | | | | | | | | | | | | | | | | | | | | | | | | | | | | | | | | | | | | | |
| 484.800-207.800/3 | 2 | | | | | | | | | | | | | | | | | | | | | | | | | | | | | | | | | | | | | | | | | | | | | | | | | | | | | | | | | | | | | | | | | | | | | | | | | | | | | | | | | | | | | | | | | | | | | | | | | | | | |
| 484.800-207.800/4 | 2 | | | | | | | | | | | | | | | | | | | | | | | | | | | | | | | | | | | | | | | | | | | | | | | | | | | | | | | | | | | | | | | | | | | | | | | | | | | | | | | | | | | | | | | | | | | | | | | | | | | | |
| 484.800-207.800/5 | 2 | | | | | | | | | | | | | | | | | | | | | | | | | | | | | | | | | | | | | | | | | | | | | | | | | | | | | | | | | | | | | | | | | | | | | | | | | | | | | | | | | | | | | | | | | | | | | | | | | | | | |
| 484.800-207.800/6 | 2 | | | | | | | | | | | | | | | | | | | | | | | | | | | | | | | | | | | | | | | | | | | | | | | | | | | | | | | | | | | | | | | | | | | | | | | | | | | | | | | | | | | | | | | | | | | | | | | | | | | | |
| 484.800-207.800/7 | 2 | | | | | | | | | | | | | | | | | | | | | | | | | | | | | | | | | | | | | | | | | | | | | | | | | | | | | | | | | | | | | | | | | | | | | | | | | | | | | | | | | | | | | | | | | | | | | | | | | | | | |
| 484.800-207.800/8 | 2 | | | | | | | | | | | | | | | | | | | | | | | | | | | | | | | | | | | | | | | | | | | | | | | | | | | | | | | | | | | | | | | | | | | | | | | | | | | | | | | | | | | | | | | | | | | | | | | | | | | | |
| 484.800-207.800/9 | 2 | | | | | | | | | | | | | | | | | | | | | | | | | | | | | | | | | | | | | | | | | | | | | | | | | | | | | | | | | | | | | | | | | | | | | | | | | | | | | | | | | | | | | | | | | | | | | | | | | | | | |
| 484.800-207.800/10 | 2 | | | | | | | | | | | | | | | | | | | | | | | | | | | | | | | | | | | | | | | | | | | | | | | | | | | | | | | | | | | | | | | | | | | | | | | | | | | | | | | | | | | | | | | | | | | | | | | | | | | | |
| 484.800-207.800/11 | 2 | | | | | | | | | | | | | | | | | | | | | | | | | | | | | | | | | | | | | | | | | | | | | | | | | | | | | | | | | | | | | | | | | | | | | | | | | | | | | | | | | | | | | | | | | | | | | | | | | | | | |
| 484.800-207.800/12 | 2 | | | | | | | | | | | | | | | | | | | | | | | | | | | | | | | | | | | | | | | | | | | | | | | | | | | | | | | | | | | | | | | | | | | | | | | | | | | | | | | | | | | | | | | | | | | | | | | | | | | | |
| 484.800-207.800/13 | 2 | | | | | | | | | | | | | | | | | | | | | | | | | | | | | | | | | | | | | | | | | | | | | | | | | | | | | | | | | | | | | | | | | | | | | | | | | | | | | | | | | | | | | | | | | | | | | | | | | | | | |
| 484.800-207.800/14 | 2 | | | | | | | | | | | | | | | | | | | | | | | | | | | | | | | | | | | | | | | | | | | | | | | | | | | | | | | | | | | | | | | | | | | | | | | | | | | | | | | | | | | | | | | | | | | | | | | | | | | | |
| 484.800-207.800/15 | 2 | | | | | | | | | | | | | | | | | | | | | | | | | | | | | | | | | | | | | | | | | | | | | | | | | | | | | | | | | | | | | | | | | | | | | | | | | | | | | | | | | | | | | | | | | | | | | | | | | | | | |
| 484.800-207.800/16 | 2 | | | | | | | | | | | | | | | | | | | | | | | | | | | | | | | | | | | | | | | | | | | | | | | | | | | | | | | | | | | | | | | | | | | | | | | | | | | | | | | | | | | | | | | | | | | | | | | | | | | | |
| 484.800-207.800/17 | 2 | | | | | | | | | | | | | | | | | | | | | | | | | | | | | | | | | | | | | | | | | | | | | | | | | | | | | | | | | | | | | | | | | | | | | | | | | | | | | | | | | | | | | | | | | | | | | | | | | | | | |
| 484.800-207.800/18 | 2 | | | | | | | | | | | | | | | | | | | | | | | | | | | | | | | | | | | | | | | | | | | | | | | | | | | | | | | | | | | | | | | | | | | | | | | | | | | | | | | | | | | | | | | | | | | | | | | | | | | | |
| 484.800-207.800/19 | 2 | | | | | | | | | | | | | | | | | | | | | | | | | | | | | | | | | | | | | | | | | | | | | | | | | | | | | | | | | | | | | | | | | | | | | | | | | | | | | | | | | | | | | | | | | | | | | | | | | | | | |
| 484.800-207.800/20 | 2 | | | | | | | | | | | | | | | | | | | | | | | | | | | | | | | | | | | | | | | | | | | | | | | | | | | | | | | | | | | | | | | | | | | | | | | | | | | | | | | | | | | | | | | | | | | | | | | | | | | | |
| 484.800-207.800/21 | 2 | | | | | | | | | | | | | | | | | | | | | | | | | | | | | | | | | | | | | | | | | | | | | | | | | | | | | | | | | | | | | | | | | | | | | | | | | | | | | | | | | | | | | | | | | | | | | | | | | | | | |
| 484.800-207.800/22 | 2 | | | | | | | | | | | | | | | | | | | | | | | | | | | | | | | | | | | | | | | | | | | | | | | | | | | | | | | | | | | | | | | | | | | | | | | | | | | | | | | | | | | | | | | | | | | | | | | | | | | | |
| 484.800-207.800/23 | 2 | | | | | | | | | | | | | | | | | | | | | | | | | | | | | | | | | | | | | | | | | | | | | | | | | | | | | | | | | | | | | | | | | | | | | | | | | | | | | | | | | | | | | | | | | | | | | | | | | | | | |
| 484.800-207.800/24 | 2 | | | | | | | | | | | | | | | | | | | | | | | | | | | | | | | | | | | | | | | | | | | | | | | | | | | | | | | | | | | | | | | | | | | | | | | | | | | | | | | | | | | | | | | | | | | | | | | | | | | | |
| 484.800-207.800/25 | 2 | | | | | | | | | | | | | | | | | | | | | | | | | | | | | | | | | | | | | | | | | | | | | | | | | | | | | | | | | | | | | | | | | | | | | | | | | | | | | | | | | | | | | | | | | | | | | | | | | | | | |
| 484.800-207.800/26 | 2 | | | | | | | | | | | | | | | | | | | | | | | | | | | | | | | | | | | | | | | | | | | | | | | | | | | | | | | | | | | | | | | | | | | | | | | | | | | | | | | | | | | | | | | | | | | | | | | | | | | | |
| 484.800-207.800/27 | 2 | | | | | | | | | | | | | | | | | | | | | | | | | | | | | | | | | | | | | | | | | | | | | | | | | | | | | | | | | | | | | | | | | | | | | | | | | | | | | | | | | | | | | | | | | | | | | | | | | | | | |
| 484.800-207.800/28 | 2 | | | | | | | | | | | | | | | | | | | | | | | | | | | | | | | | | | | | | | | | | | | | | | | | | | | | | | | | | | | | | | | | | | | | | | | | | | | | | | | | | | | | | | | | | | | | | | | | | | | | |
| 484.800-207.800/29 | 2 | | | | | | | | | | | | | | | | | | | | | | | | | | | | | | | | | | | | | | | | | | | | | | | | | | | | | | | | | | | | | | | | | | | | | | | | | | | | | | | | | | | | | | | | | | | | | | | | | | | | |
| 484.800-207.800/30 | 2 | | | | | | | | | | | | | | | | | | | | | | | | | | | | | | | | | | | | | | | | | | | | | | | | | | | | | | | | | | | | | | | | | | | | | | | | | | | | | | | | | | | | | | | | | | | | | | | | | | | | |
| 484.800-207.800/31 | 2 | | | | | | | | | | | | | | | | | | | | | | | | | | | | | | | | | | | | | | | | | | | | | | | | | | | | | | | | | | | | | | | | | | | | | | | | | | | | | | | | | | | | | | | | | | | | | | | | | | | | |
| 484.800-207.800/32 | 2 | | | | | | | | | | | | | | | | | | | | | | | | | | | | | | | | | | | | | | | | | | | | | | | | | | | | | | | | | | | | | | | | | | | | | | | | | | | | | | | | | | | | | | | | | | | | | | | | | | | | |
| 484.800-207.800/33 | 2 | | | | | | | | | | | | | | | | | | | | | | | | | | | | | | | | | | | | | | | | | | | | | | | | | | | | | | | | | | | | | | | | | | | | | | | | | | | | | | | | | | | | | | | | | | | | | | | | | | | | |
| 484.800-207.800/34 | 2 | | | | | | | | | | | | | | | | | | | | | | | | | | | | | | | | | | | | | | | | | | | | | | | | | | | | | | | | | | | | | | | | | | | | | | | | | | | | | | | | | | | | | | | | | | | | | | | | | | | | |
| 484.800-207.800/35 | 2 | | | | | | | | | | | | | | | | | | | | | | | | | | | | | | | | | | | | | | | | | | | | | | | | | | | | | | | | | | | | | | | | | | | | | | | | | | | | | | | | | | | | | | | | | | | | | | | | | | | | |
| 484.800-207.800/36 | 2 | | | | | | | | | | | | | | | | | | | | | | | | | | | | | | | | | | | | | | | | | | | | | | | | | | | | | | | | | | | | | | | | | | | | | | | | | | | | | | | | | | | | | | | | | | | | | | | | | | | | |
| 484.800-207.800/37 | 2 | | | | | | | | | | | | | | | | | | | | | | | | | | | | | | | | | | | | | | | | | | | | | | | | | | | | | | | | | | | | | | | | | | | | | | | | | | | | | | | | | | | | | | | | | | | | | | | | | | | | |
| 484.800-207.800/38 | 2 | | | | | | | | | | | | | | | | | | | | | | | | | | | | | | | | | | | | | | | | | | | | | | | | | | | | | | | | | | | | | | | | | | | | | | | | | | | | | | | | | | | | | | | | | | | | | | | | | | | | |
| 484.800-207.800/39 | 2 | | | | | | | | | | | | | | | | | | | | | | | | | | | | | | | | | | | | | | | | | | | | | | | | | | | | | | | | | | | | | | | | | | | | | | | | | | | | | | | | | | | | | | | | | | | | | | | | | | | | |
| 484.800-207.800/40 | 2 | | | | | | | | | | | | | | | | | | | | | | | | | | | | | | | | | | | | | | | | | | | | | | | | | | | | | | | | | | | | | | | | | | | | | | | | | | | | | | | | | | | | | | | | | | | | | | | | | | | | |
| 484.800-207.800/41 | 2 | | | | | | | | | | | | | | | | | | | | | | | | | | | | | | | | | | | | | | | | | | | | | | | | | | | | | | | | | | | | | | | | | | | | | | | | | | | | | | | | | | | | | | | | | | | | | | | | | | | | |
| 484.800-207.800/42 | 2 | | | | | | | | | | | | | | | | | | | | | | | | | | | | | | | | | | | | | | | | | | | | | | | | | | | | | | | | | | | | | | | | | | | | | | | | | | | | | | | | | | | | | | | | | | | | | | | | | | | | |
| 484.800-207.800/43 | 2 | | | | | | | | | | | | | | | | | | | | | | | | | | | | | | | | | | | | | | | | | | | | | | | | | | | | | | | | | | | | | | | | | | | | | | | | | | | | | | | | | | | | | | | | | | | | | | | | | | | | |
| 484.800-207.800/44 | 2 | | | | | | | | | | | | | | | | | | | | | | | | | | | | | | | | | | | | | | | | | | | | | | | | | | | | | | | | | | | | | | | | | | | | | | | | | | | | | | | | | | | | | | | | | | | | | | | | | | | | |
| 484.800-207.800/45 | 2 | | | | | | | | | | | | | | | | | | | | | | | | | | | | | | | | | | | | | | | | | | | | | | | | | | | | | | | | | | | | | | | | | | | | | | | | | | | | | | | | | | | | | | | | | | | | | | | | | | | | |
| 484.800-207.800/46 | 2 | | | | | | | | | | | | | | | | | | | | | | | | | | | | | | | | | | | | | | | | | | | | | | | | | | | | | | | | | | | | | | | | | | | | | | | | | | | | | | | | | | | | | | | | | | | | | | | | | | | | |
| 484.800-207.800/47 | 2 | | | | | | | | | | | | | | | | | | | | | | | | | | | | | | | | | | | | | | | | | | | | | | | | | | | | | | | | | | | | | | | | | | | | | | | | | | | | | | | | | | | | | | | | | | | | | | | | | | | | |
| 484.800-207.800/48 | 2 | | | | | | | | | | | | | | | | | | | | | | | | | | | | | | | | | | | | | | | | | | | | | | | | | | | | | | | | | | | | | | | | | | | | | | | | | | | | | | | | | | | | | | | | | | | | | | | | | | | | |
| 484.800-207.800/49 | 2 | | | | | | | | | | | | | | | | | | | | | | | | | | | | | | | | | | | | | | | | | | | | | | | | | | | | | | | | | | | | | | | | | | | | | | | | | | | | | | | | | | | | | | | | | | | | | | | | | | | | |
| 484.800-207.800/50 | 2 | | | | | | | | | | | | | | | | | | | | | | | | | | | | | | | | | | | | | | | | | | | | | | | | | | | | | | | | | | | | | | | | | | | | | | | | | | | | | | | | | | | | | | | | | | | | | | | | | | | | |
| ορίδα μελέτης : Ζώνη Κτιστονομίας - Αρ. & Τοπογράφος Μηχανικός Δημοπρατικό/Κόσμος Ιωάννης - Αρ. & Τοπογράφος Μηχανικός Γραμματεσιολόγος Πλάκας - Αρ. & Τοπογράφος Μηχανικός | μέθοδος σύνταξης : Τοπογραφικό υπόβαθρο : Επίπεδος Μετρώνας Κλιμακωτό/αριθμικό υπόβαθρο : Επίπεδη κλιμακωτή/αριθμική - βελούχης Θεοκρίστου | | | | | | | | | | | | | | | | | | | | | | | | | | | | | | | | | | | | | | | | | | | | | | | | | | | | | | | | | | | | | | | | | | | | | | | | | | | | | | | | | | | | | | | | | | | | | | | | | | | | |
| επιλέκτορας Παπαδοπούλου Γεωργία Αρ. & Τοπ. Μηχ. | Διευθυντής : Νότα Αικατερίνη Αρ. & Τοπ. Μηχ. | | | | | | | | | | | | | | | | | | | | | | | | | | | | | | | | | | | | | | | | | | | | | | | | | | | | | | | | | | | | | | | | | | | | | | | | | | | | | | | | | | | | | | | | | | | | | | | | | | | | |

B1 ΣΤΑΔΙΟ (B' ΦΑΣΗ)

ΧΑΡΤΗΣ Π1.1 κλίμακα 1:1000

ΠΡΟΤΑΣΗ-ΟΡΙΣΤΙΚΗ ΜΕΛΕΤΗ

ΠΟΛΕΟΔΟΜΙΚΟ - ΡΥΜΟΤΟΜΙΚΟ ΣΧΕΔΙΟ

ΣΥΝΔΕΥΕΙ ΤΗ ΜΕ ΑΡ. 74/2021 ΑΠ. Δ.Σ. ΧΑΛΑΝΔΡΙΟΥ ΠΕΡΙ ΕΚΔΙΚΛΗΣΗΣ ΕΝΕΣΤΑΞΕΩΝ Ε' ΑΝΑΡΤΗΣΗΣ

αα σχεδίου: 10 από 10 αριθμός πινακίδας: 484.800-207.800/1

ΙΟΥΛΙΟΣ 2021



ΕΘΝΙΚΟ ΤΥΠΟΓΡΑΦΕΙΟ

Το Εθνικό Τυπογραφείο αποτελεί δημόσια υπηρεσία υπαγόμενη στην Προεδρία της Κυβέρνησης και έχει την ευθύνη τόσο για τη σύνταξη, διαχείριση, εκτύπωση και κυκλοφορία των Φύλλων της Εφημερίδας της Κυβερνήσεως (ΦΕΚ), όσο και για την κάλυψη των εκτυπωτικών - εκδοτικών αναγκών του δημοσίου και του ευρύτερου δημόσιου τομέα (ν. 3469/2006/Α' 131 και π.δ. 29/2018/Α' 58).

1. ΦΥΛΛΟ ΤΗΣ ΕΦΗΜΕΡΙΔΑΣ ΤΗΣ ΚΥΒΕΡΝΗΣΕΩΣ (ΦΕΚ)

- Τα **ΦΕΚ σε ηλεκτρονική μορφή** διατίθενται δωρεάν στο www.et.gr, την επίσημη ιστοσελίδα του Εθνικού Τυπογραφείου. Όσα ΦΕΚ δεν έχουν ψηφιοποιηθεί και καταχωριστεί στην ανωτέρω ιστοσελίδα, ψηφιοποιούνται και αποστέλλονται επίσης δωρεάν με την υποβολή αίτησης, για την οποία αρκεί η συμπλήρωση των αναγκαίων στοιχείων σε ειδική φόρμα στον ιστότοπο www.et.gr.

- Τα **ΦΕΚ σε έντυπη μορφή** διατίθενται σε μεμονωμένα φύλλα είτε απευθείας από το Τμήμα Πωλήσεων και Συνδρομητών, είτε ταχυδρομικά με την αποστολή αιτήματος παραγγελίας μέσω των ΚΕΠ, είτε με ετήσια συνδρομή μέσω του Τμήματος Πωλήσεων και Συνδρομητών. Το κόστος ενός ασπρόμαυρου ΦΕΚ από 1 έως 16 σελίδες είναι 1,00 €, αλλά για κάθε επιπλέον οκτασέλιδο (ή μέρος αυτού) προσαυξάνεται κατά 0,20 €. Το κόστος ενός έγχρωμου ΦΕΚ από 1 έως 16 σελίδες είναι 1,50 €, αλλά για κάθε επιπλέον οκτασέλιδο (ή μέρος αυτού) προσαυξάνεται κατά 0,30 €. Το τεύχος Α.Σ.Ε.Π. διατίθεται δωρεάν.

• Τρόποι αποστολής κειμένων προς δημοσίευση:

A. Τα κείμενα προς δημοσίευση στο ΦΕΚ, από τις υπηρεσίες και τους φορείς του δημοσίου, αποστέλλονται ηλεκτρονικά στη διεύθυνση webmaster.et@et.gr με χρήση προηγμένης ψηφιακής υπογραφής και χρονοσήμανσης.

B. Κατ' εξαίρεση, όσοι πολίτες δεν διαθέτουν προηγμένη ψηφιακή υπογραφή μπορούν είτε να αποστέλλουν ταχυδρομικά, είτε να καταθέτουν με εκπρόσωπό τους κείμενα προς δημοσίευση εκτυπωμένα σε χαρτί στο Τμήμα Παραλαβής και Καταχώρισης Δημοσιευμάτων.

- Πληροφορίες, σχετικά με την αποστολή/κατάθεση εγγράφων προς δημοσίευση, την ημερήσια κυκλοφορία των Φ.Ε.Κ., με την πώληση των τευχών και με τους ισχύοντες τιμοκαταλόγους για όλες τις υπηρεσίες μας, περιλαμβάνονται στον ιστότοπο (www.et.gr). Επίσης μέσω του ιστότοπου δίδονται πληροφορίες σχετικά με την πορεία δημοσίευσης των εγγράφων, με βάση τον Κωδικό Αριθμό Δημοσιεύματος (ΚΑΔ). Πρόκειται για τον αριθμό που εκδίδει το Εθνικό Τυπογραφείο για όλα τα κείμενα που πληρούν τις προϋποθέσεις δημοσίευσης.

2. ΕΚΤΥΠΩΤΙΚΕΣ - ΕΚΔΟΤΙΚΕΣ ΑΝΑΓΚΕΣ ΤΟΥ ΔΗΜΟΣΙΟΥ

Το Εθνικό Τυπογραφείο ανταποκρινόμενο σε αιτήματα υπηρεσιών και φορέων του δημοσίου αναλαμβάνει να σχεδιάσει και να εκτυπώσει έντυπα, φυλλάδια, βιβλία, αφίσες, μπλοκ, μηχανογραφικά έντυπα, φακέλους για κάθε χρήση, κ.ά.

Επίσης σχεδιάζει ψηφιακές εκδόσεις, λογότυπα και παράγει οπτικοακουστικό υλικό.

Ταχυδρομική Διεύθυνση: Καποδιστρίου 34, τ.κ. 10432, Αθήνα

ΤΗΛΕΦΩΝΙΚΟ ΚΕΝΤΡΟ: 210 5279000 - fax: 210 5279054

ΕΞΥΠΗΡΕΤΗΣΗ ΚΟΙΝΟΥ

Πωλήσεις - Συνδρομές: (Ισόγειο, τηλ. 210 5279178 - 180)

Πληροφορίες: (Ισόγειο, Γρ. 3 και τηλεφ. κέντρο 210 5279000)

Παραλαβή Δημ. Ύλης: (Ισόγειο, τηλ. 210 5279167, 210 5279139)

Ωράριο για το κοινό: Δευτέρα ως Παρασκευή: 8:00 - 13:30

Ιστότοπος: www.et.gr

Πληροφορίες σχετικά με την λειτουργία του ιστότοπου: helpdesk.et@et.gr

Αποστολή ψηφιακά υπογεγραμμένων εγγράφων προς δημοσίευση στο ΦΕΚ: webmaster.et@et.gr

Πληροφορίες για γενικό πρωτόκολλο και αλληλογραφία: grammateia@et.gr

Πείτε μας τη γνώμη σας,

για να βελτιώσουμε τις υπηρεσίες μας, συμπληρώνοντας την ειδική φόρμα στον ιστότοπό μας.

